

Regionaler Teilrichtplan Wanderwege

Erläuterungen und behördenverbindliche
Massnahmenblätter

Stand: 14.04.2020

Öffentliche Auflage / Mitwirkungsverfahren:
21.01.2019 – 19.02.2019

Verabschiedung Delegiertenversammlung LuzernPlus:
22.11.2019

Der Präsident

Der Geschäftsführer

Genehmigung Regierungsrat Kanton Luzern:
RRB Nr. 209 vom 03.03.2020



Impressum

Auftraggeber	LuzernPlus
Fachbearbeitung	Luzerner Wanderwege, Bruchmattstrasse 9, 6003 Luzern, info@luzerner-wanderwege.ch
Projektleiter	Elias Vogler, BSc ZHAW Umweltwiss., MSc HSLU Wirtschaftswiss.
GIS-Bearbeitung	Planteam S AG, Inseliquai 10, 6002 Luzern, luzern@planteam.ch
Projektleiter	Mirco Derrer, MSc ETH Raumentwicklung & Infrastruktursysteme, Planer FSU

Ebikon, 27.11.2019 / bam

Inhaltsverzeichnis

1 Erläuterungen	4
1.1 Ausgangslage	4
1.2 Verbindlichkeit	4
1.3 Bestandteile des Richtplans	4
1.4 Übersicht zum Inhalt des Richtplans	5
2 Massnahmenblätter	5
2.1 Adligenswil	6
2.2 Buchrain	13
2.3 Dierikon	18
2.4 Ebikon	21
2.5 Emmen	30
2.6 Greppen	34
2.7 Hildisrieden	37
2.8 Horw	39
2.9 Inwil	49
2.10 Kriens	51
2.11 Luzern	60
2.12 Malters	76
2.13 Meggen	79
2.14 Meierskappel	80
2.15 Root	82
2.16 Rothenburg	89
2.17 Schwarzenberg	93
2.18 Udligenswil	98
2.19 Weggis	101

1 Erläuterungen

1.1 Ausgangslage

Der heutige Wanderwegrichtplan der Region Luzern wurde durch den Regierungsrat des Kantons Luzern am 9. Juni 1998 genehmigt. Idealerweise findet die Überprüfung und Anpassung der kantonalen, regionalen und kommunalen Planungsinstrumente alle 10 bis 15 Jahre statt. Nach nunmehr 20 Jahre ist eine Überprüfung der Inhalte des Wanderwegrichtplans der Region Luzern demnach zweckmässig.

Zusätzlich hat der Verein Luzerner Wanderwege im ganzen Kanton das Wanderwegnetz hinsichtlich möglicher Qualitätsverbesserungen geprüft. Daraus ergaben sich Massnahmen, die auch für eine Anpassung des Regionalen Wanderwegrichtplans relevant sind.

Aufgrund dieser beiden Umstände wurde eine gesamtheitliche Überarbeitung des Wanderwegrichtplans in die Wege geleitet.

1.2 Verbindlichkeit

Der Teilrichtplan Wanderwege ist ein Regionaler Teilrichtplan gemäss § 8 des Planungs- und Baugesetzes des Kantons Luzern (PBG). Richtpläne sind für die Behörden verbindlich im Sinne von § 11 PBG. Das heisst, die betroffenen Behörden (Gemeinden, RET und Kanton) sind in der Erfüllung ihrer Aufgaben an die Vorgaben eines Richtplans gebunden; so insbesondere beim Erlass grundeigentümergebundener Pläne und bei Bau- und Projektbewilligungen. Die Richtpläne beschränken das Grundeigentum nicht, weshalb kein Rechtsmittel gegen den Erlass und die Genehmigung von Richtplänen gegeben ist.

1.3 Bestandteile des Richtplans

Behördenverbindlich sind folgende Elemente des Teilrichtplans Wanderwege:

- Massnahmenblätter gemäss Kapitel 2
- Richtplankarte Mst. 1:25'000

Die folgenden, ergänzenden Unterlagen haben orientierenden Charakter:

- Erläuterungen gemäss Kapitel 1, 27.05.2019
- Raumplanungsbericht nach Art. 47 RPV, 12.06.2019
- Mitwirkungsbericht- und tabelle, 11.06.2019
- Vorprüfungsbericht, 11.12.2018

1.4 Übersicht zum Inhalt des Richtplans

Der Regionale Teilrichtplan Wanderwege stützt sich grundsätzlich auf das bestehende Wanderwegnetz zum Zeitpunkt dessen rechtlichen Festsetzung.

Er unterscheidet grundsätzlich zwischen Wegstrecken, welche

- gegenüber dem Ist-Zustand unverändert bleiben «bestehender Wanderweg»
- ergänzt werden sollen «neuer Wanderweg»
- aufgehoben werden sollen «aufzuhebender Wanderweg»

Des Weiteren wird aufgezeigt, welche Wanderwege ins Fusswegnetz überführt werden sollen und wo ein Belagsrückbau vorgesehen ist.

2 Massnahmenblätter

Die Massnahmenblätter beschreiben die zu ergreifenden Massnahmen, welche im Richtplan optisch dargestellt sind. Für jede im Richtplan festgehaltene Massnahmennummer wird ein Blatt erstellt, auf welchem die angestrebte Verbesserung beschrieben und auf einem Detailplan dargestellt wird.

Alle Massnahmen des vorliegenden Richtplans gelten als «Festsetzung». Auf weitere Koordinationsstufen wird verzichtet.

Den Änderungen ist eine eindeutige Massnahmennummer (Kombination aus Gemeindegürzel und Nummer) zugewiesen.

Soweit Wanderwegstrecken gegenüber den alten Wanderwegrichtplänen geändert oder ergänzt werden, sind diese Strecken im Plan bezeichnet und nummeriert. Diese Nummerierung verweist auf die nachfolgenden Massnahmenblätter. Die Massnahmen sind nach Gemeinden geordnet, welche die nachfolgenden Kürzel aufweisen.

AD	Adligenswil	KR	Kriens
BU	Buchrain	LU	Luzern
DI	Dierikon	MA	Malters
EB	Ebikon	MG	Meggen
EM	Emmen	MI	Meierskappel
GI	Gisikon	RO	Root
GR	Greppen	RT	Rothenburg
HI	Hildisrieden	SW	Schwarzenberg
HR	Horw	UD	Udligenswil
IN	Inwil	WE	Weggis

Wanderwegrichtplan Region LuzernPlus

Massnahmenblatt: AD-1

Gemeinde: *Adligenswil*

Gebietsname: *Widi*

Initiant: *Luzerner Wanderwege*

Betroffene Nachbargemeinde: *Luzern*

Betroffener Nachbarkanton: -

Detailplan

Massstab 1:11'500

Richtplaninhalt

- bestehender Wanderweg
- neuer Wanderweg, Wegtrasse bestehend
- neuer Wanderweg, Wegtrasse auszubauen
- ||||| aufzuhebender Wanderweg
- Wanderweg ins Fusswegnetz überführen
- Belagsrückbau
- XX-1 Massnahmennummer

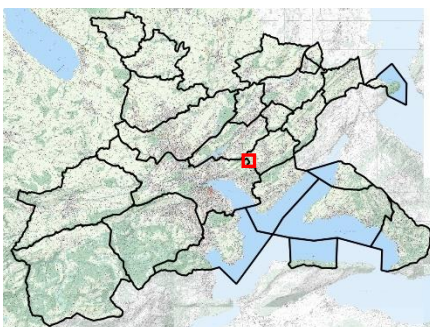
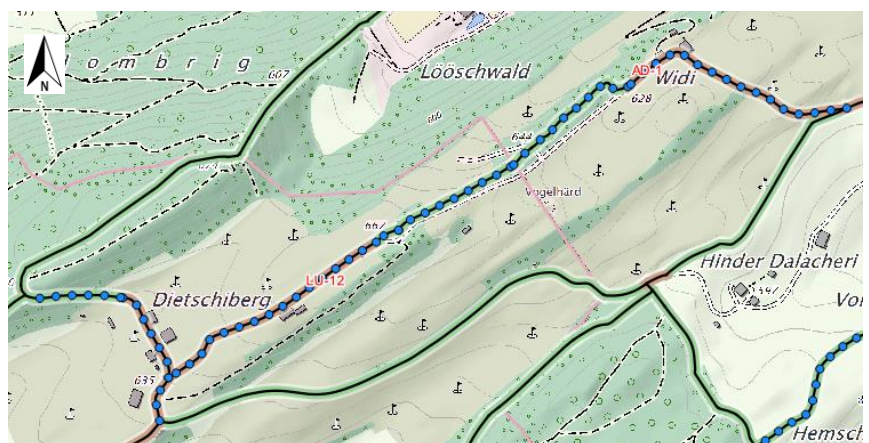
orientierender Inhalt

Wanderweg-Typ

- natur
- hart
- Spurstreifen/Bankett
- ausserkantonal

weitere orientierende Planinhalte

- Gemeindegrenze
- Kantonsgrenze
- Siedlungsgebiet
- Perimeter RET LuzernPlus



Massnahmenbeschreibung:

Netzerleichterung, Überführung ins Fusswegnetz

Wanderwegrichtplan Region LuzernPlus

Massnahmenblatt: AD-2

Gemeinde: *Adligenswil*

Gebietsname: *Hemschle*

Initiant: *Luzerner Wanderwege*

Betroffene Nachbargemeinde: -

Betroffener Nachbarkanton: -

Detailplan

Massstab 1:7'500

Richtplaninhalt

- bestehender Wanderweg
- neuer Wanderweg, Wegtrasse bestehend
- neuer Wanderweg, Wegtrasse auszubauen
- ||||| aufzuhebender Wanderweg
- Wanderweg ins Fusswegnetz überführen
- Belagsrückbau
- XX-1 Massnahmenummer

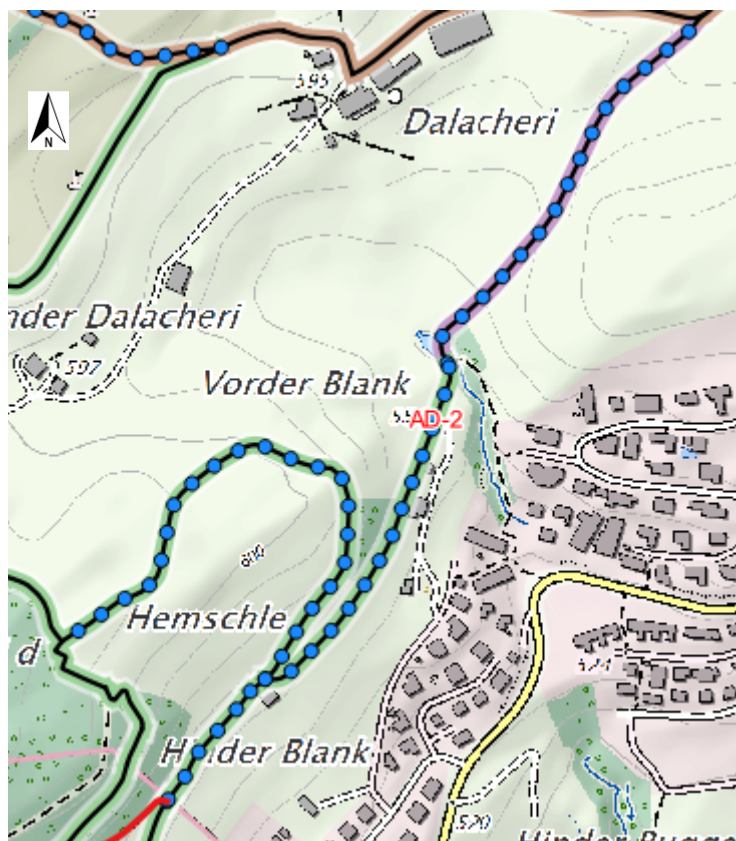
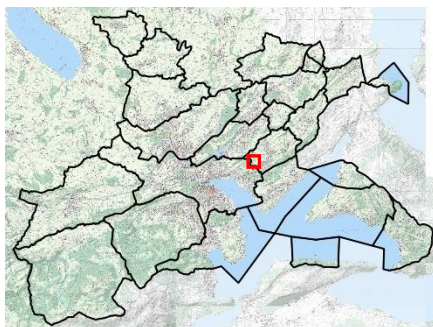
orientierender Inhalt

Wanderweg-Typ

- natur
- hart
- Spurstreifen/Bankett
- ausserkantonal

weitere orientierende Planinhalte

- Gemeindegrenze
- Kantonsgrenze
- Siedlungsgebiet
- Perimeter RET LuzernPlus



Massnahmenbeschreibung:

Netzerleichterung, zusammenführen der verschiedenen Routen zu einer Route Adligenswil - Zimmerwald - Luzern. Überführung der aufzuhebenden Wege ins Fusswegnetz.

Wanderwegrichtplan Region LuzernPlus

Massnahmenblatt: AD-3

Gemeinde: *Adligenswil*

Gebietsname: *Schädrüti*

Initiant: *Luzerner Wanderwege*

Betroffene Nachbargemeinde: *Luzern*

Betroffener Nachbarkanton: -

Detailplan

Massstab 1:3'500

Richtplaninhalt

- bestehender Wanderweg
- neuer Wanderweg, Wegtrasse bestehend
- neuer Wanderweg, Wegtrasse auszubauen
- ||||| aufzuhebender Wanderweg
- Wanderweg ins Fusswegnetz überführen
- Belagsrückbau
- XX-1 Massnahmennummer

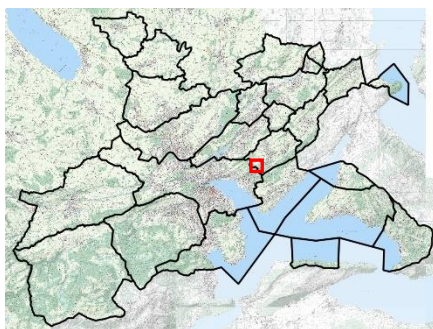
orientierender Inhalt

Wanderweg-Typ

- natur
- hart
- Spurstreifen/Bankett
- ausserkantonal

weitere orientierende Planinhalte

- Gemeindegrenze
- Kantonsgrenze
- Siedlungsgebiet
- Perimeter RET LuzernPlus



Massnahmenbeschreibung:

Attraktivere Wegführung weg von der Strasse für die Wanderwegverbindung Adligenswil - Zimmerwald - Luzern

Wanderwegrichtplan Region LuzernPlus

Massnahmenblatt: AD-4

Gemeinde: *Adligenswil*

Gebietsname: *Angel*

Initiant: *Luzerner Wanderwege*

Betroffene Nachbargemeinde: -

Betroffener Nachbarkanton: -

Detailplan

Massstab 1:8'000

Richtplaninhalt

- bestehender Wanderweg
- neuer Wanderweg, Wegtrasse bestehend
- neuer Wanderweg, Wegtrasse auszubauen
- ||||| aufzuhebender Wanderweg
- Wanderweg ins Fusswegnetz überführen
- Belagsrückbau
- XX-1 Massnahmennummer

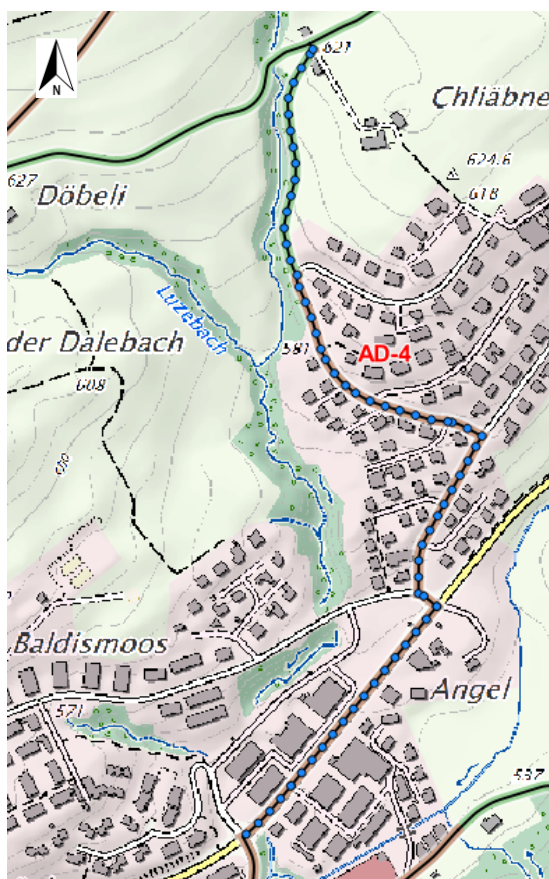
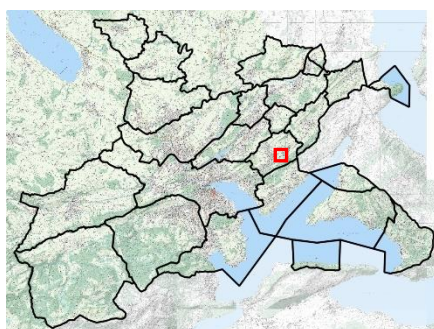
orientierender Inhalt

Wanderweg-Typ

- natur
- hart
- Spurstreifen/Bankett
- ausserkantonal

weitere orientierende Planinhalte

- Gemeindegrenze
- Kantonsgrenze
- Siedlungsgebiet
- Perimeter RET LuzernPlus



Massnahmenbeschreibung:

Netzerleichterung, Überführung ins Fusswegnetz

Wanderwegrichtplan Region LuzernPlus

Massnahmenblatt: AD-5

Gemeinde: *Adligenswil*

Gebietsname: *Hübeli*

Initiant: *Luzerner Wanderwege*

Betroffene Nachbargemeinde: *Ebikon*

Betroffener Nachbarkanton: -

Detailplan

Massstab 1:8'500

Richtplaninhalt

- bestehender Wanderweg
- neuer Wanderweg, Wegtrasse bestehend
- neuer Wanderweg, Wegtrasse auszubauen
- ||||| aufzuhebender Wanderweg
- Wanderweg ins Fusswegnetz überführen
- Belagsrückbau
- XX-1 Massnahmennummer

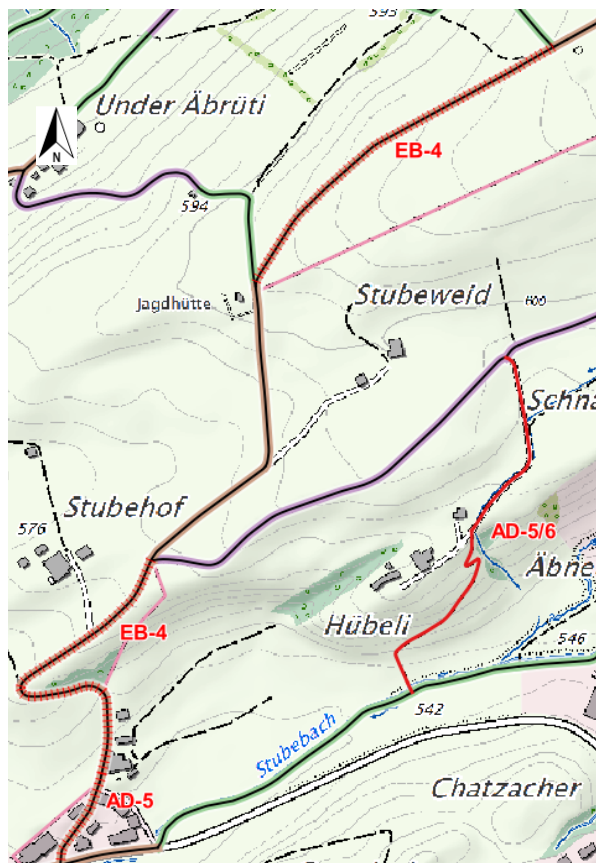
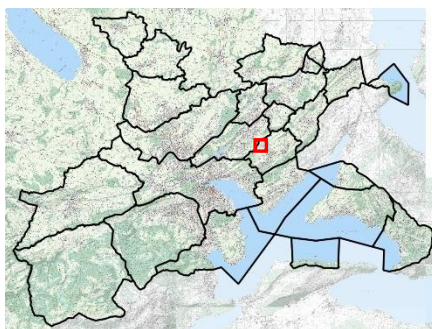
orientierender Inhalt

Wanderweg-Typ

- natur
- hart
- Spurstreifen/Bankett
- ausserkantonal

weitere orientierende Planinhalte

- Gemeindegrenze
- Kantonsgrenze
- Siedlungsgebiet
- Perimeter RET LuzernPlus



Massnahmenbeschreibung:

Wegnetzoptimierung, attraktivere Wegführung Root - Luzern

Wanderwegrichtplan Region LuzernPlus

Massnahmenblatt: AD-6

Gemeinde: *Adligenswil*

Gebietsname: *Lätte*

Initiant: *Luzerner Wanderwege*

Betroffene Nachbargemeinde: -

Betroffener Nachbarkanton: -

Detailplan

Massstab 1:6'500

Richtplaninhalt

- bestehender Wanderweg
- neuer Wanderweg, Wegtrasse bestehend
- neuer Wanderweg, Wegtrasse auszubauen
- ||||| aufzuhebender Wanderweg
- Wanderweg ins Fusswegnetz überführen
- Belagsrückbau
- XX-1 Massnahmennummer

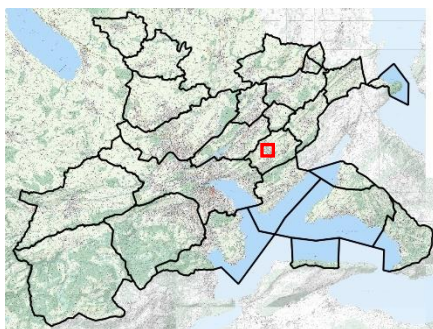
orientierender Inhalt

Wanderweg-Typ

- natur
- hart
- Spurstreifen/Bankett
- ausserkantonal

weitere orientierende Planinhalte

- Gemeindegrenze
- Kantonsgrenze
- Siedlungsgebiet
- Perimeter RET LuzernPlus



Massnahmenbeschreibung:

Wegnetzoptimierung, attraktivere Wegführung Adligenswil - Ebikon

Wanderwegrichtplan Region LuzernPlus

Massnahmenblatt: AD-7

Gemeinde: *Adligenswil*

Gebietsname: *Niderdorf*

Initiant: *Luzerner Wanderwege*

Betroffene Nachbargemeinde: -

Betroffener Nachbarkanton: -

Detailplan

Massstab 1:9'000

Richtplaninhalt

- bestehender Wanderweg
- neuer Wanderweg, Wegtrasse bestehend
- - - neuer Wanderweg, Wegtrasse auszubauen
- ||||| aufzuhebender Wanderweg
- Wanderweg ins Fusswegnetz überführen
- Belagsrückbau
- XX-1 Massnahmennummer

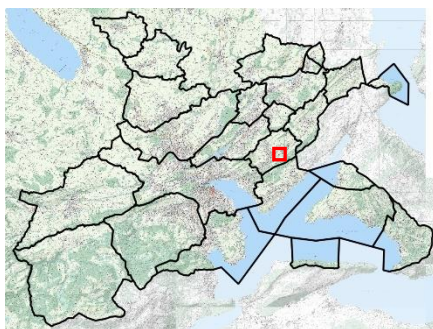
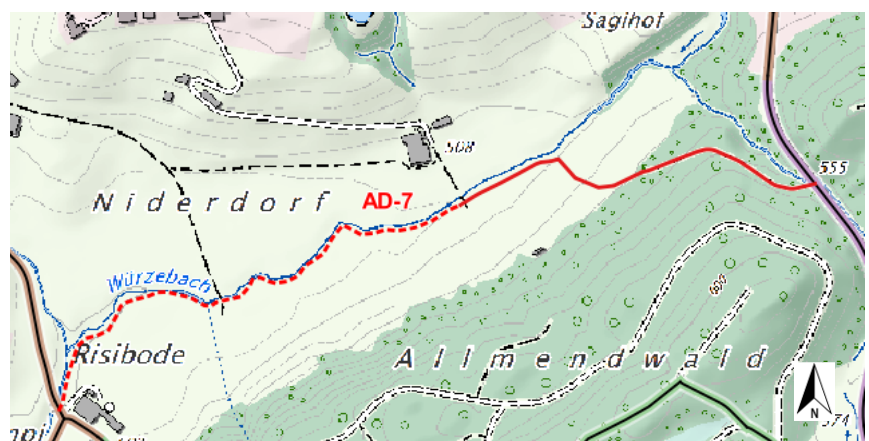
orientierender Inhalt

Wanderweg-Typ

- natur
- hart
- Spurstreifen/Bankett
- ausserkantonal

weitere orientierende Planinhalte

- Gemeindegrenze
- Kantonsgrenze
- Siedlungsgebiet
- Perimeter RET LuzernPlus



Massnahmenbeschreibung:

Neue Route Adligenswil - Udligenswil entlang des Würzebach

Wanderwegrichtplan Region LuzernPlus

Massnahmenblatt: BU-1

Gemeinde: *Buchrain*

Gebietsname: *Cholbewald*

Initiant: *Luzerner Wanderwege*

Betroffene Nachbargemeinde: -

Betroffener Nachbarkanton: -

Detailplan

Massstab 1:6'500

Richtplaninhalt

- bestehender Wanderweg
- neuer Wanderweg, Wegtrasse bestehend
- neuer Wanderweg, Wegtrasse auszubauen
- ||||| aufzuhebender Wanderweg
- Wanderweg ins Fusswegnetz überführen
- Belagsrückbau
- XX-1 Massnahmennummer

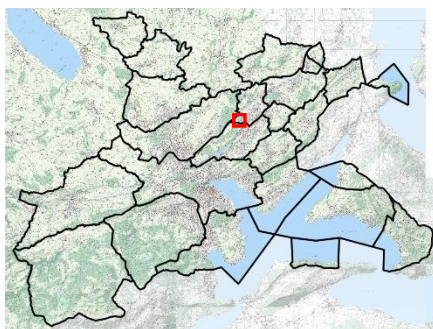
orientierender Inhalt

Wanderweg-Typ

- natur
- hart
- Spurstreifen/Bankett
- ausserkantonal

weitere orientierende Planinhalte

- Gemeindegrenze
- Kantonsgrenze
- Siedlungsgebiet
- Perimeter RET LuzernPlus



Massnahmenbeschreibung:

Wegnetzoptimierung sowie attraktivere Wegführung Buchrain - Emmenbrücke

Wanderwegrichtplan Region LuzernPlus

Massnahmenblatt: BU-2

Gemeinde: *Buchrain*

Gebietsname: *Rain*

Initiant: *Luzerner Wanderwege*

Betroffene Nachbargemeinde: *Ebikon*

Betroffener Nachbarkanton: -

Detailplan

Massstab 1:6'000

Richtplaninhalt

- bestehender Wanderweg
- neuer Wanderweg, Wegtrasse bestehend
- - - neuer Wanderweg, Wegtrasse auszubauen
- ||||| aufzuhebender Wanderweg
- Wanderweg ins Fusswegnetz überführen
- Belagsrückbau
- XX-1 Massnahmennummer

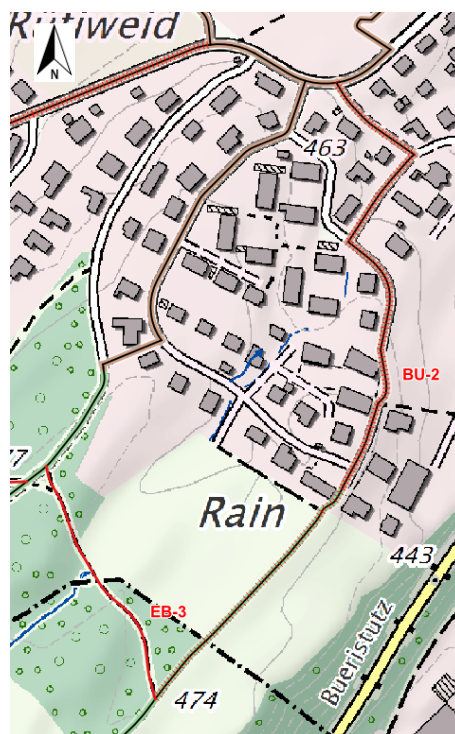
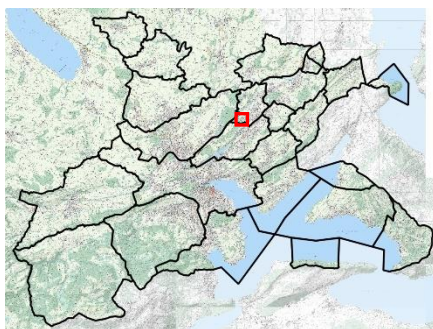
orientierender Inhalt

Wanderweg-Typ

- natur
- hart
- Spurstreifen/Bankett
- ausserkantonal

weitere orientierende Planinhalte

- Gemeindegrenze
- Kantonsgrenze
- Siedlungsgebiet
- Perimeter RET LuzernPlus



Massnahmenbeschreibung:

Wegnetzoptimierung sowie attraktivere Wegführung Buchrain - Ebikon

Wanderwegrichtplan Region LuzernPlus

Massnahmenblatt: BU-3

Gemeinde: *Buchrain*

Gebietsname: *A de Ron*

Initiant: *Luzerner Wanderwege*

Betroffene Nachbargemeinde: *Ebikon*

Betroffener Nachbarkanton: -

Detailplan

Massstab 1:7'000

Richtplaninhalt

- bestehender Wanderweg
- neuer Wanderweg, Wegtrasse bestehend
- - - neuer Wanderweg, Wegtrasse auszubauen
- ||||| aufzuhebender Wanderweg
- Wanderweg ins Fusswegnetz überführen
- Belagsrückbau
- XX-1 Massnahmennummer

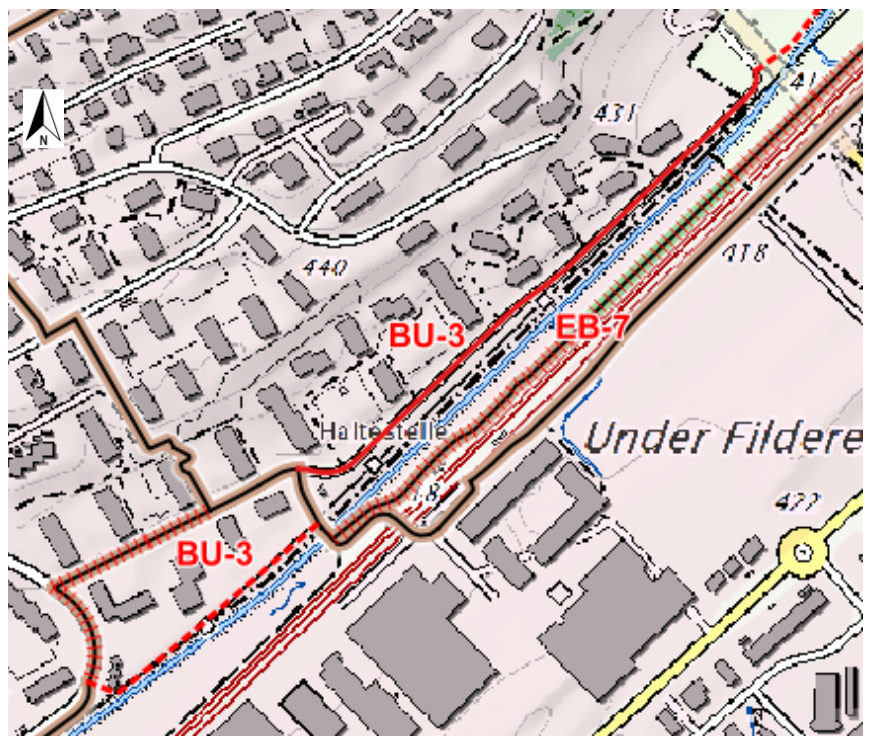
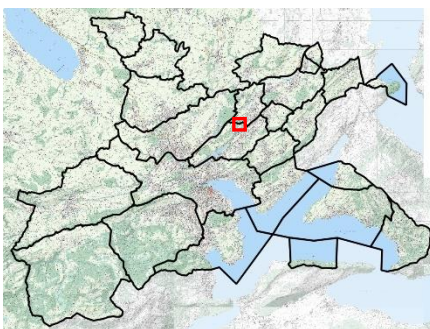
orientierender Inhalt

Wanderweg-Typ

- natur
- hart
- Spurstreifen/Bankett
- ausserkantonal

weitere orientierende Planinhalte

- Gemeindegrenze
- Kantonsgrenze
- Siedlungsgebiet
- Perimeter RET LuzernPlus



Massnahmenbeschreibung:

Neue, attraktivere Wegführung entlang des Gewässers als Ersatz für den Wanderweg entlang des befestigten Weges. Realisierung im Rahmen der Revitalisierung des Gewässers.

Wanderwegrichtplan Region LuzernPlus

Massnahmenblatt: BU-4

Gemeinde: *Buchrain*

Gebietsname: *Grundwald*

Initiant: *Luzerner Wanderwege*

Betroffene Nachbargemeinde: *Emmen*

Betroffener Nachbarkanton: -

Detailplan

Massstab 1:11'500

Richtplaninhalt

- bestehender Wanderweg
- neuer Wanderweg, Wegtrasse bestehend
- neuer Wanderweg, Wegtrasse auszubauen
- aufzuhebender Wanderweg
- Wanderweg ins Fusswegnetz überführen
- Belagsrückbau
- XX-1 Massnahmennummer

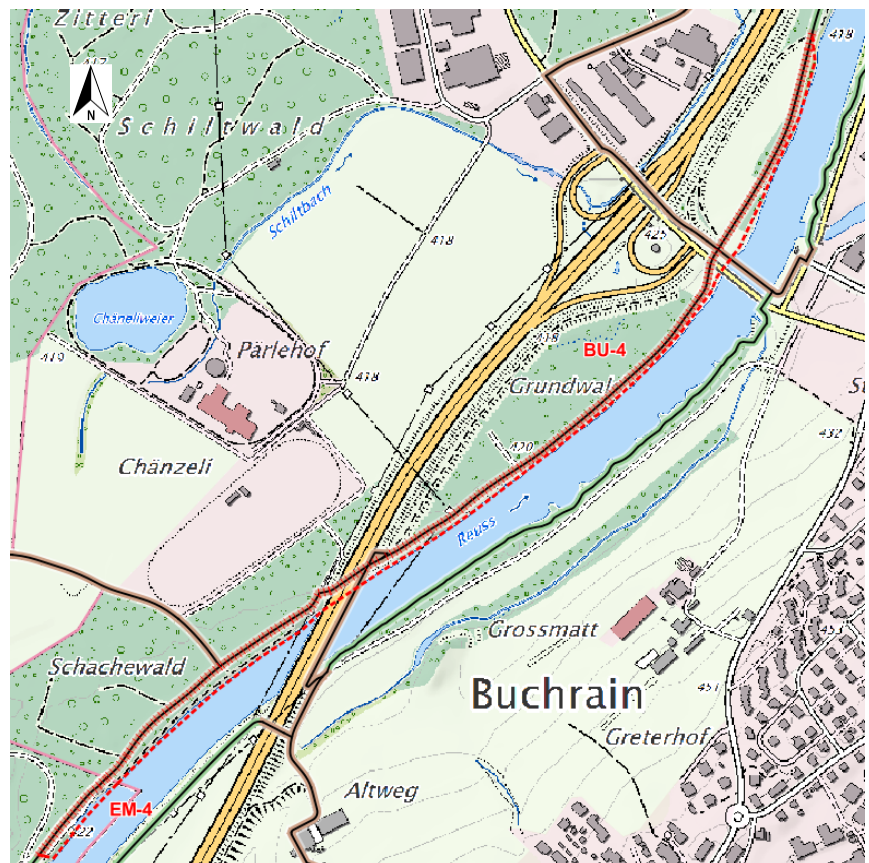
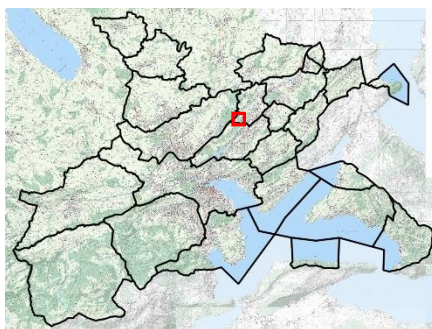
orientierender Inhalt

Wanderweg-Typ

- natur
- hart
- Spurstreifen/Bankett
- ausserkantonal

weitere orientierende Planinhalte

- Gemeindegrenze
- Kantonsgrenze
- Siedlungsgebiet
- Perimeter RET LuzernPlus



Massnahmenbeschreibung:

Neue, attraktivere Wegführung entlang des Gewässers als Ersatz für den Wanderweg entlang der Strasse. Realisierung im Rahmen der Revitalisierung des Gewässers.

Wanderwegrichtplan Region LuzernPlus

Massnahmenblatt: BU-5

Gemeinde: *Buchrain*

Gebietsname: *Elsihof*

Initiant: *Gemeinde*

Betroffene Nachbargemeinde: -

Betroffener Nachbarkanton: -

Detailplan

Massstab 1:6'000

Richtplaninhalt

- bestehender Wanderweg
- neuer Wanderweg, Wegtrasse bestehend
- - - neuer Wanderweg, Wegtrasse auszubauen
- ||||| aufzuhebender Wanderweg
- Wanderweg ins Fusswegnetz überführen
- Belagsrückbau
- XX-1 Massnahmennummer

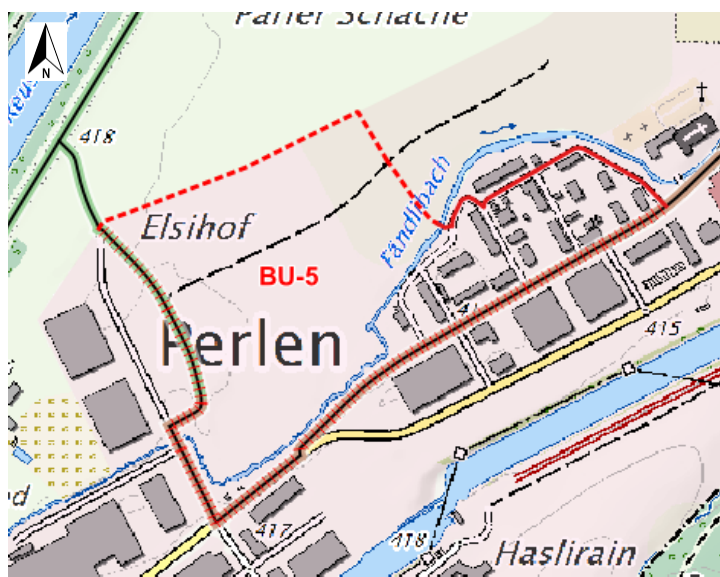
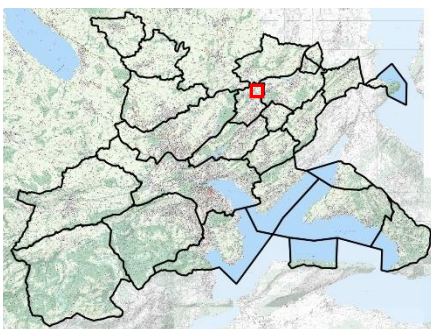
orientierender Inhalt

Wanderweg-Typ

- natur
- hart
- Spurstreifen/Bankett
- ausserkantonal

weitere orientierende Planinhalte

- Gemeindegrenze
- Kantonsgrenze
- Siedlungsgebiet
- Perimeter RET LuzernPlus



Massnahmenbeschreibung:

Attraktivere Wegführung Buchrain - Perlen. Neue, nördliche Wanderwegführung entlang geplanter Siedlungsgebietsgrenze.

Wanderwegrichtplan Region LuzernPlus

Massnahmenblatt: DI-1

Gemeinde: *Dierikon*

Gebietsname: *A de Ron*

Initiant: *Luzerner Wanderwege*

Betroffene Nachbargemeinde: *Ebikon*

Betroffener Nachbarkanton: -

Detailplan

Massstab 1:8'000

Richtplaninhalt

- bestehender Wanderweg
- neuer Wanderweg, Wegtrasse bestehend
- neuer Wanderweg, Wegtrasse auszubauen
- ||||| aufzuhebender Wanderweg
- Wanderweg ins Fusswegnetz überführen
- Belagsrückbau
- XX-1 Massnahmennummer

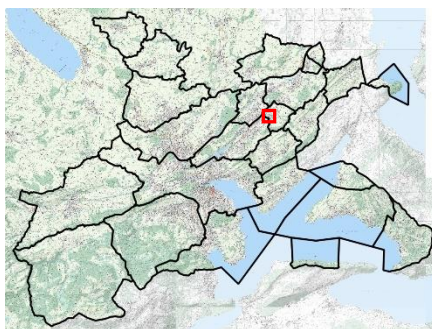
orientierender Inhalt

Wanderweg-Typ

- natur
- hart
- Spurstreifen/Bankett
- ausserkantonal

weitere orientierende Planinhalte

- Gemeindegrenze
- Kantonsgrenze
- Siedlungsgebiet
- Perimeter RET LuzernPlus



Massnahmenbeschreibung:

Neue, attraktivere Wegführung entlang des Gewässers als Ersatz für den Wanderweg entlang des befestigten Weges. Realisierung im Rahmen der Revitalisierung des Gewässers.

Wanderwegrichtplan Region LuzernPlus

Massnahmenblatt: DI-2

Gemeinde: *Dierikon*

Gebietsname: *Haslirain*

Initiant: *Luzerner Wanderwege*

Betroffene Nachbargemeinde: *Root*

Betroffener Nachbarkanton: -

Detailplan

Massstab 1:12'500

Richtplaninhalt

- bestehender Wanderweg
- neuer Wanderweg, Wegtrasse bestehend
- - - neuer Wanderweg, Wegtrasse auszubauen
- ||||| aufzuhebender Wanderweg
- Wanderweg ins Fusswegnetz überführen
- Belagsrückbau
- XX-1 Massnahmenummer

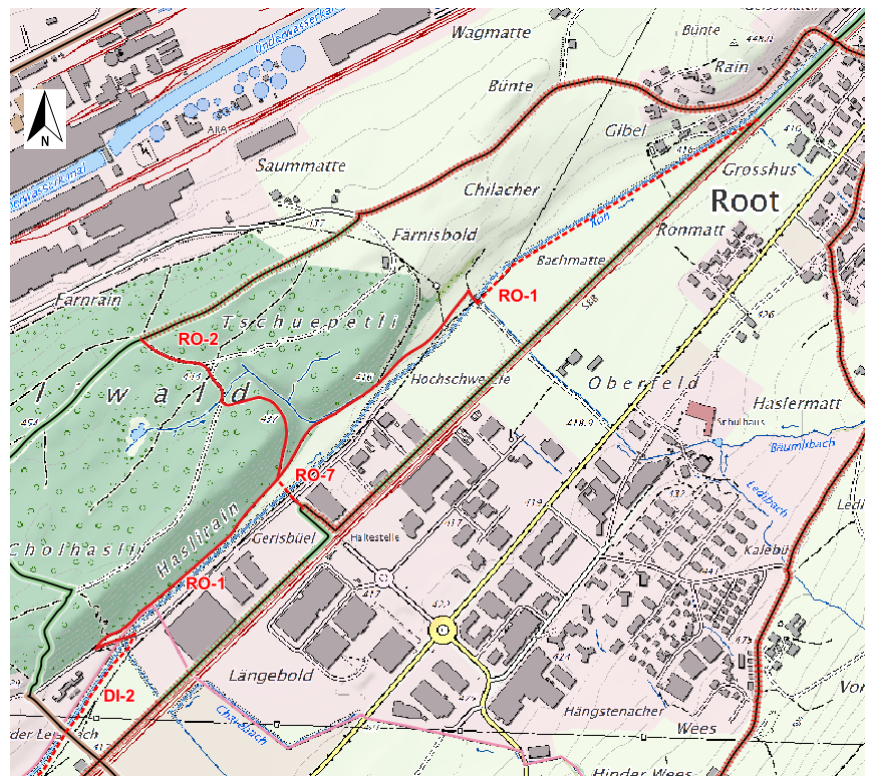
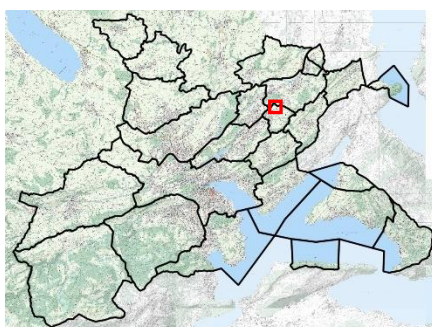
orientierender Inhalt

Wanderweg-Typ

- natur
- hart
- Spurstreifen/Bankett
- ausserkantonal

weitere orientierende Planinhalte

- Gemeindegrenze
- Kantonsgrenze
- Siedlungsgebiet
- Perimeter RET LuzernPlus



Massnahmenbeschreibung:

Neue, attraktivere Wegführung entlang des Gewässers als Ersatz für den Wanderweg entlang der Geleise. Realisierung im Bereich Vorder Leisibach im Rahmen der Revitalisierung des Gewässers.

Wanderwegrichtplan Region LuzernPlus

Massnahmenblatt: DI-3

Gemeinde: *Dierikon*

Gebietsname: *Widacher*

Initiant: *Luzerner Wanderwege*

Betroffene Nachbargemeinde: *Root*

Betroffener Nachbarkanton: -

Detailplan

Massstab 1:14'500

Richtplaninhalt

- bestehender Wanderweg
- neuer Wanderweg, Wegtrasse bestehend
- - - neuer Wanderweg, Wegtrasse auszubauen
- ||||| aufzuhebender Wanderweg
- Wanderweg ins Fusswegnetz überführen
- Belagsrückbau
- XX-1 Massnahmennummer

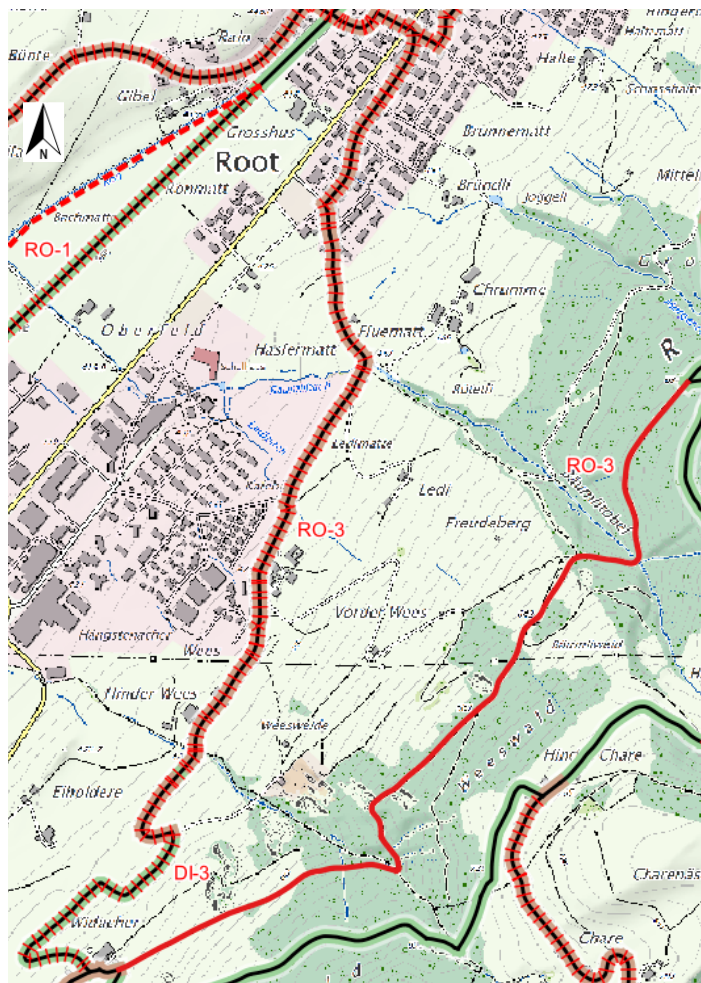
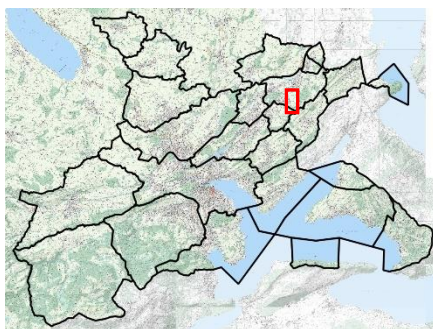
orientierender Inhalt

Wanderweg-Typ

- natur
- hart
- Spurstreifen/Bankett
- ausserkantonal

weitere orientierende Planinhalte

- Gemeindegrenze
- Kantonsgrenze
- Siedlungsgebiet
- Perimeter RET LuzernPlus



Massnahmenbeschreibung:

Attraktivere Wegführung weg von der Strasse Luzern - Root

Wanderwegrichtplan Region LuzernPlus

Massnahmenblatt: EB-1

Gemeinde: *Ebikon*

Gebietsname: *Greterhof*

Initiant: *Luzerner Wanderwege*

Betroffene Nachbargemeinde: *Luzern*

Betroffener Nachbarkanton: -

Detailplan

Massstab 1:6'500

Richtplaninhalt

- bestehender Wanderweg
- neuer Wanderweg, Wegtrasse bestehend
- neuer Wanderweg, Wegtrasse auszubauen
- ||||| aufzuhebender Wanderweg
- Wanderweg ins Fusswegnetz überführen
- Belagsrückbau
- XX-1 Massnahmennummer

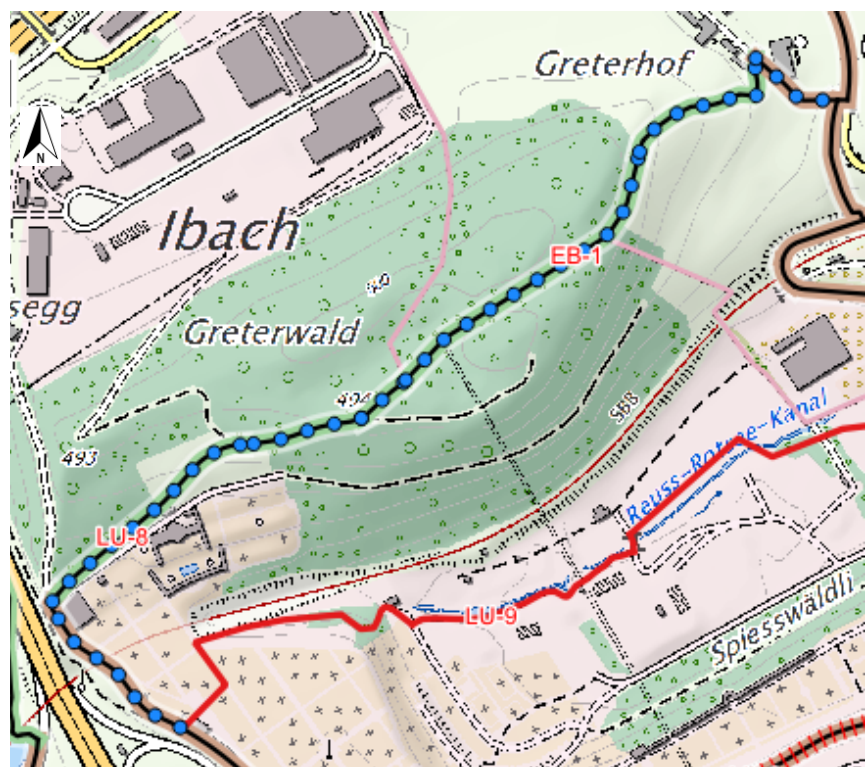
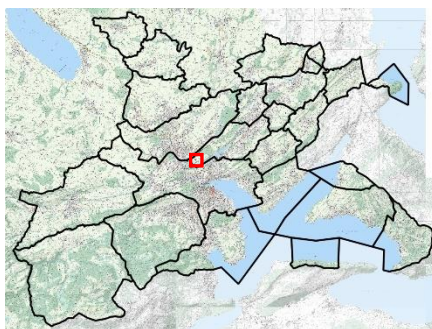
orientierender Inhalt

Wanderweg-Typ

- natur
- hart
- Spurstreifen/Bankett
- ausserkantonal

weitere orientierende Planinhalte

- Gemeindegrenze
- Kantonsgrenze
- Siedlungsgebiet
- Perimeter RET LuzernPlus



Massnahmenbeschreibung:

Netzerleichterung, Überführung ins Fusswegnetz

Wanderwegrichtplan Region LuzernPlus

Massnahmenblatt: EB-2

Gemeinde: *Ebikon*

Gebietsname: *Regatta*

Initiant: *Luzerner Wanderwege*

Betroffene Nachbargemeinde: *Luzern*

Betroffener Nachbarkanton: -

Detailplan

Massstab 1:1'500

Richtplaninhalt

- bestehender Wanderweg
- neuer Wanderweg, Wegtrasse bestehend
- - - neuer Wanderweg, Wegtrasse auszubauen
- ||||| aufzuhebender Wanderweg
- Wanderweg ins Fusswegnetz überführen
- Belagsrückbau
- XX-1 Massnahmennummer

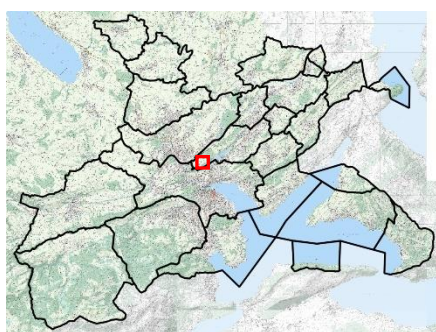
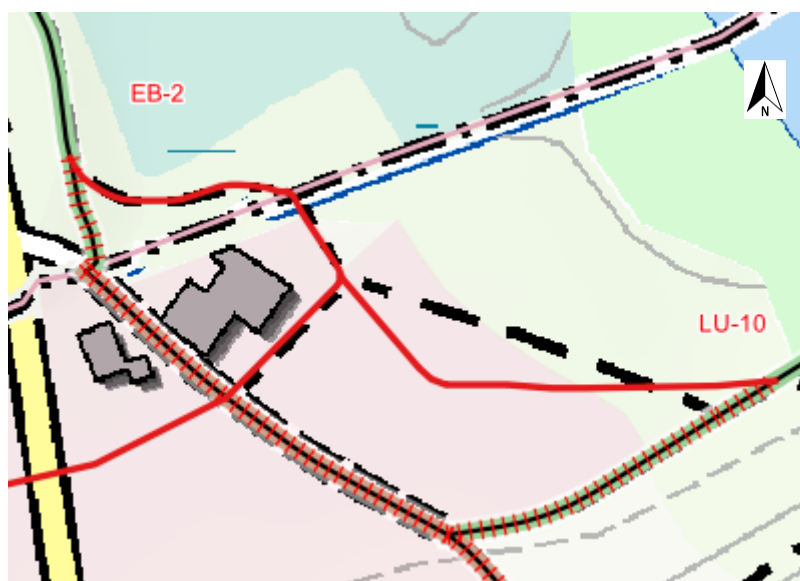
orientierender Inhalt

Wanderweg-Typ

- natur
- hart
- Spurstreifen/Bankett
- ausserkantonal

weitere orientierende Planinhalte

- Gemeindegrenze
- - - Kantonsgrenze
- Siedlungsgebiet
- Perimeter RET LuzernPlus



Massnahmenbeschreibung:

Attraktivere Wegführung Ebikon - Luzern

Wanderwegrichtplan Region LuzernPlus

Massnahmenblatt: EB-3

Gemeinde: *Ebikon*

Gebietsname: *Rain*

Initiant: *Luzerner Wanderwege*

Betroffene Nachbargemeinde: *Buchrain*

Betroffener Nachbarkanton: -

Detailplan

Massstab 1:6'000

Richtplaninhalt

- bestehender Wanderweg
- neuer Wanderweg, Wegtrasse bestehend
- neuer Wanderweg, Wegtrasse auszubauen
- ||||| aufzuhebender Wanderweg
- Wanderweg ins Fusswegnetz überführen
- Belagsrückbau
- XX-1 Massnahmennummer

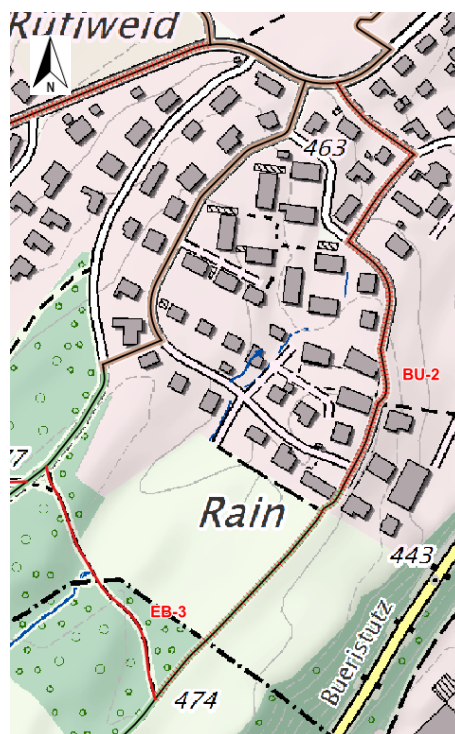
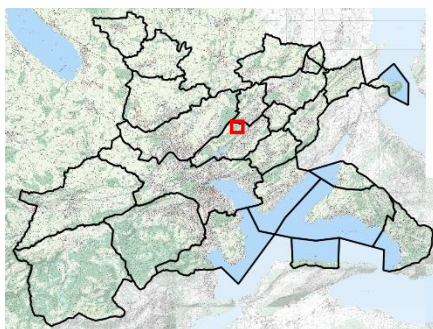
orientierender Inhalt

Wanderweg-Typ

- natur
- hart
- Spurstreifen/Bankett
- ausserkantonal

weitere orientierende Planinhalte

- Gemeindegrenze
- Kantonsgrenze
- Siedlungsgebiet
- Perimeter RET LuzernPlus



Massnahmenbeschreibung:

Wegnetzoptimierung sowie attraktivere Wegführung Buchrain - Ebikon

Wanderwegrichtplan Region LuzernPlus

Massnahmenblatt: EB-4

Gemeinde: *Ebikon*

Gebietsname: *Stubehof*

Initiant: *Luzerner Wanderwege*

Betroffene Nachbargemeinde: *Adligenswil*

Betroffener Nachbarkanton: -

Detailplan

Massstab 1:8'500

Richtplaninhalt

- bestehender Wanderweg
- neuer Wanderweg, Wegtrasse bestehend
- neuer Wanderweg, Wegtrasse auszubauen
- - - aufzuhebender Wanderweg
- ||||| Wanderweg ins Fusswegnetz überführen
- Belagsrückbau
- Massnahmennummer
- XX-1

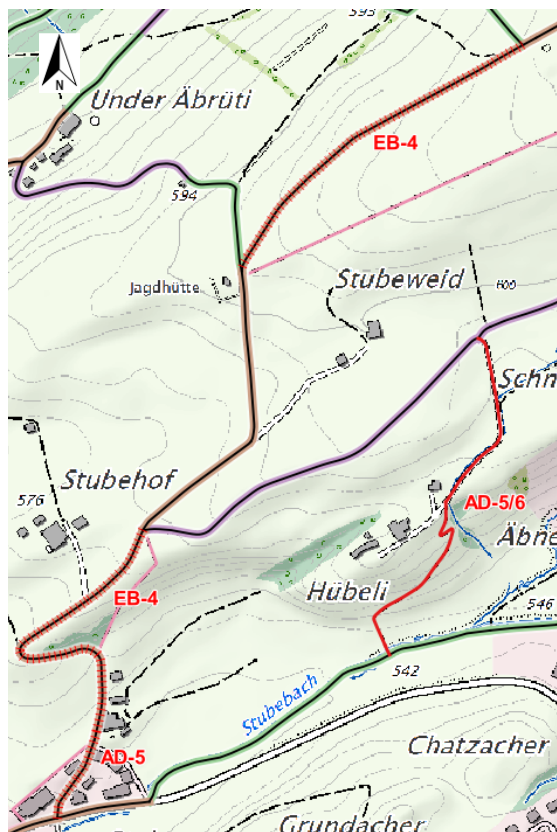
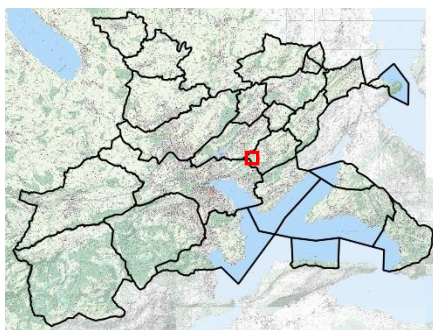
orientierender Inhalt

Wanderweg-Typ

- natur
- hart
- Spurstreifen/Bankett
- ausserkantonal

weitere orientierende Planinhalte

- Gemeindegrenze
- Kantonsgrenze
- Siedlungsgebiet
- Perimeter RET LuzernPlus



Massnahmenbeschreibung:

Netzerleichterung, attraktivere Wegführung Root - Luzern

Wanderwegrichtplan Region LuzernPlus

Massnahmenblatt: EB-5

Gemeinde: *Ebikon*

Gebietsname: *Althof*

Initiant: *Luzerner Wanderwege*

Betroffene Nachbargemeinde: -

Betroffener Nachbarkanton: -

Detailplan

Massstab 1:6'500

Richtplaninhalt

- bestehender Wanderweg
- neuer Wanderweg, Wegtrasse bestehend
- neuer Wanderweg, Wegtrasse auszubauen
- ||||| aufzuhebender Wanderweg
- Wanderweg ins Fusswegnetz überführen
- Belagsrückbau
- XX-1 Massnahmennummer

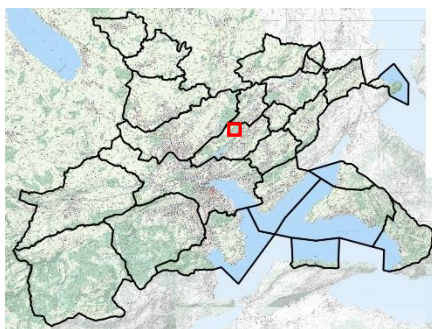
orientierender Inhalt

Wanderweg-Typ

- natur
- hart
- Spurstreifen/Bankett
- ausserkantonal

weitere orientierende Planinhalte

- Gemeindegrenze
- Kantonsgrenze
- Siedlungsgebiet
- Perimeter RET LuzernPlus



Massnahmenbeschreibung:

Netzerleichterung, Überführung ins Fusswegnetz

Wanderwegrichtplan Region LuzernPlus

Massnahmenblatt: EB-6

Gemeinde: *Ebikon*

Gebietsname: *Riedholz*

Initiant: *Luzerner Wanderwege*

Betroffene Nachbargemeinde: -

Betroffener Nachbarkanton: -

Detailplan

Massstab 1:6'000

Richtplaninhalt

- bestehender Wanderweg
- neuer Wanderweg, Wegtrasse bestehend
- neuer Wanderweg, Wegtrasse auszubauen
- ||||| aufzuhebender Wanderweg
- Wanderweg ins Fusswegnetz überführen
- Belagsrückbau
- XX-1 Massnahmennummer

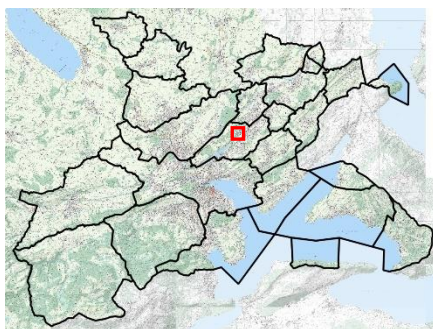
orientierender Inhalt

Wanderweg-Typ

- natur
- hart
- Spurstreifen/Bankett
- ausserkantonal

weitere orientierende Planinhalte

- Gemeindegrenze
- Kantonsgrenze
- Siedlungsgebiet
- Perimeter RET LuzernPlus



Massnahmenbeschreibung:

Netzerleichterung, Überführung ins Fusswegnetz

Wanderwegrichtplan Region LuzernPlus

Massnahmenblatt: EB-7

Gemeinde: *Ebikon*

Gebietsname: *A de Ron*

Initiant: *Luzerner Wanderwege*

Betroffene Nachbargemeinde: *Buchrain*

Betroffener Nachbarkanton: -

Detailplan

Massstab 1:6'500

Richtplaninhalt

- bestehender Wanderweg
- neuer Wanderweg, Wegtrasse bestehend
- neuer Wanderweg, Wegtrasse auszubauen
- ||||| aufzuhebender Wanderweg
- Wanderweg ins Fusswegnetz überführen
- Belagsrückbau
- XX-1 Massnahmennummer

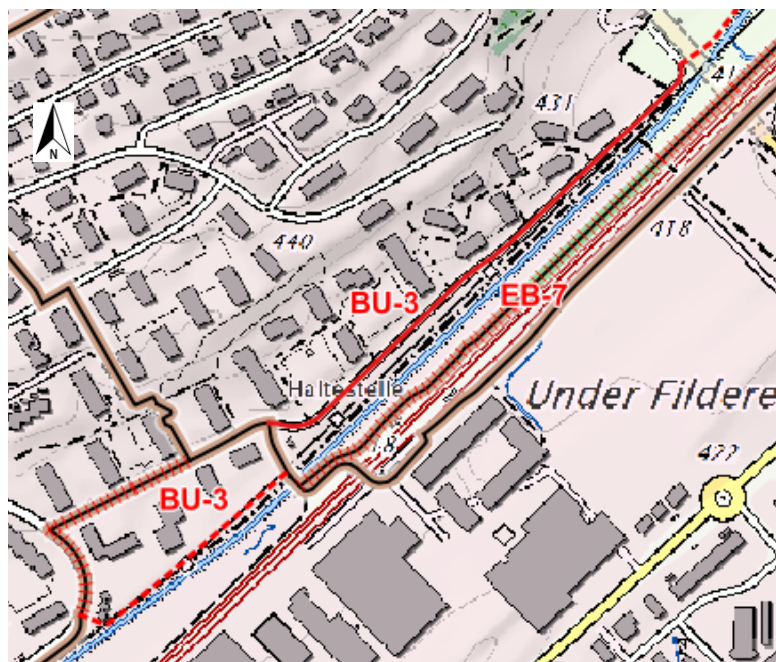
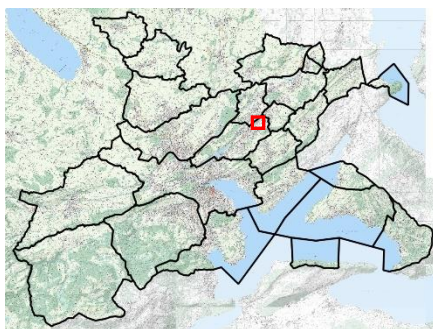
orientierender Inhalt

Wanderweg-Typ

- natur
- hart
- Spurstreifen/Bankett
- ausserkantonal

weitere orientierende Planinhalte

- Gemeindegrenze
- Kantonsgrenze
- Siedlungsgebiet
- Perimeter RET LuzernPlus



Massnahmenbeschreibung:

Neue, attraktivere Wegführung entlang des Gewässers als Ersatz für den Wanderweg entlang des befestigten Weges. Realisierung im Rahmen der Revitalisierung des Gewässers.

Wanderwegrichtplan Region LuzernPlus

Massnahmenblatt: EB-8

Gemeinde: *Ebikon*

Gebietsname: *Büelweid*

Initiant: *Luzerner Wanderwege*

Betroffene Nachbargemeinde: *Luzern*

Betroffener Nachbarkanton: -

Detailplan

Massstab 1:10'000

Richtplaninhalt

- bestehender Wanderweg
- neuer Wanderweg, Wegtrasse bestehend
- neuer Wanderweg, Wegtrasse auszubauen
- aufzuhebender Wanderweg
- Wanderweg ins Fusswegnetz überführen
- Belagsrückbau
- XX-1 Massnahmennummer

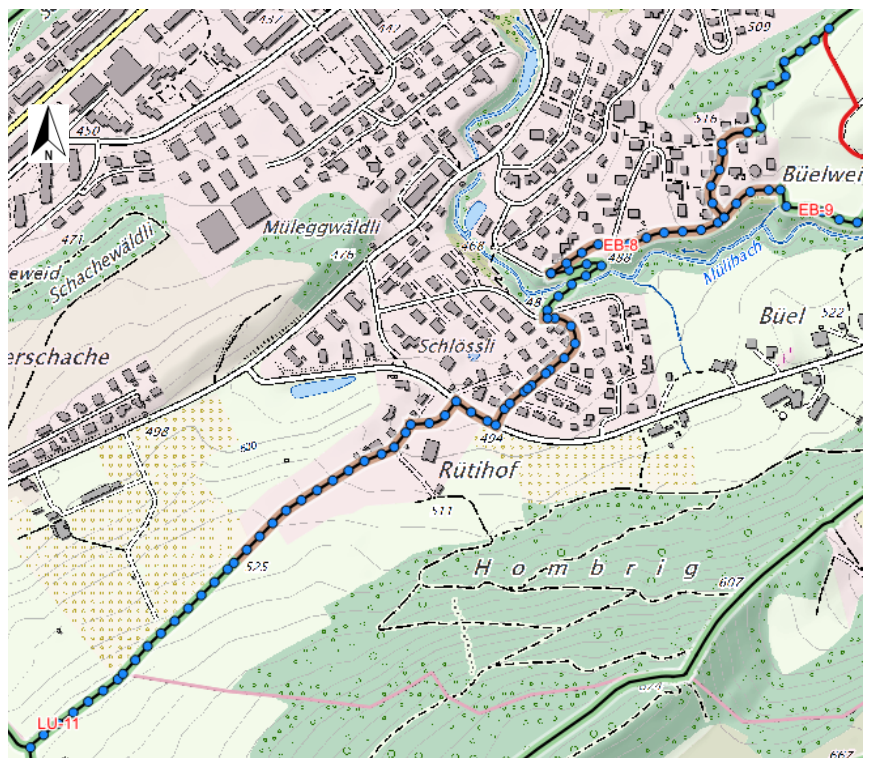
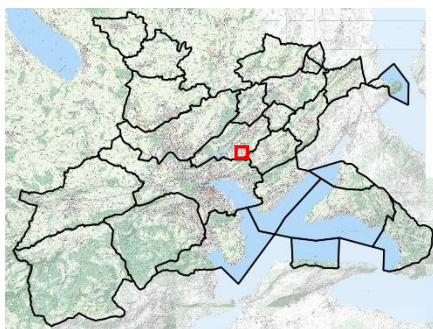
orientierender Inhalt

Wanderweg-Typ

- natur
- hart
- Spurstreifen/Bankett
- ausserkantonal

weitere orientierende Planinhalte

- Gemeindegrenze
- Kantonsgrenze
- Siedlungsgebiet
- Perimeter RET LuzernPlus



Massnahmenbeschreibung:

Attraktivere Wegführung Root - Luzern. Überführung der aufzuhebenden Wege ins Fusswegnetz.

Wanderwegrichtplan Region LuzernPlus

Massnahmenblatt: EB-9

Gemeinde: *Ebikon*

Gebietsname: *Büelweid*

Initiant: *Luzerner Wanderwege*

Betroffene Nachbargemeinde: -

Betroffener Nachbarkanton: -

Detailplan

Massstab 1:7'000

Richtplaninhalt

- bestehender Wanderweg
- neuer Wanderweg, Wegtrasse bestehend
- - - neuer Wanderweg, Wegtrasse auszubauen
- ||||| aufzuhebender Wanderweg
- Wanderweg ins Fusswegnetz überführen
- Belagsrückbau
- XX-1 Massnahmennummer

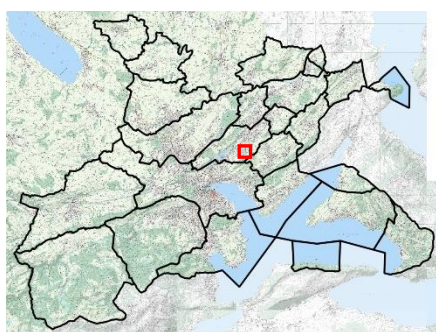
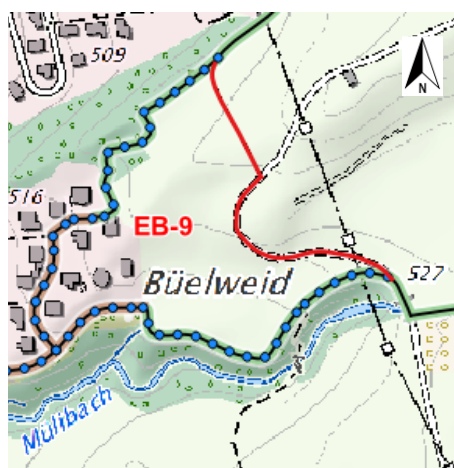
orientierender Inhalt

Wanderweg-Typ

- natur
- hart
- Spurstreifen/Bankett
- ausserkantonal

weitere orientierende Planinhalte

- Gemeindegrenze
- Kantonsgrenze
- Siedlungsgebiet
- Perimeter RET LuzernPlus



Massnahmenbeschreibung:

Netzerleichterung, Überführung ins Fusswegnetz

Wanderwegrichtplan Region LuzernPlus

Massnahmenblatt: EM-1

Gemeinde: *Emmen*

Gebietsname: *Rainmüli*

Initiant: *Luzerner Wanderwege*

Betroffene Nachbargemeinde: *Luzern*

Betroffener Nachbarkanton: -

Detailplan

Massstab 1:17'000

Richtplaninhalt

- bestehender Wanderweg
- neuer Wanderweg, Wegtrasse bestehend
- neuer Wanderweg, Wegtrasse auszubauen
- ||||| aufzuhebender Wanderweg
- Wanderweg ins Fusswegnetz überführen
- Belagsrückbau
- XX-1 Massnahmennummer

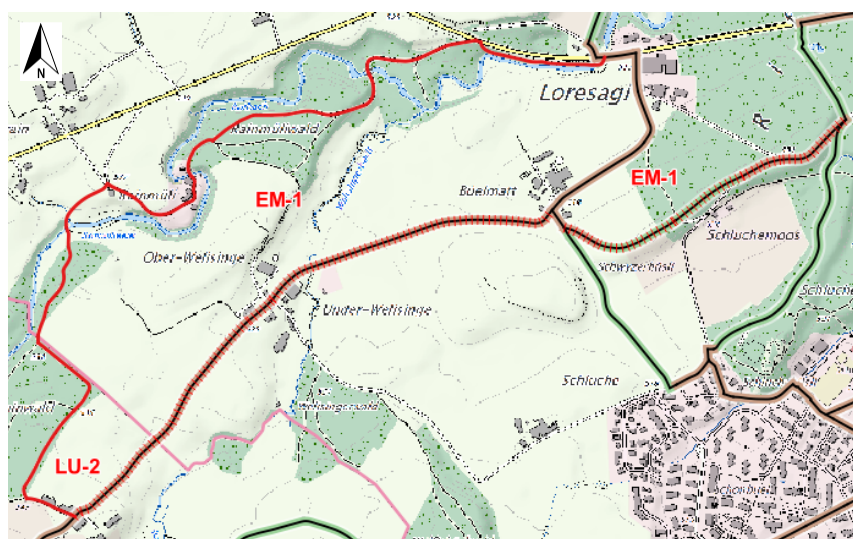
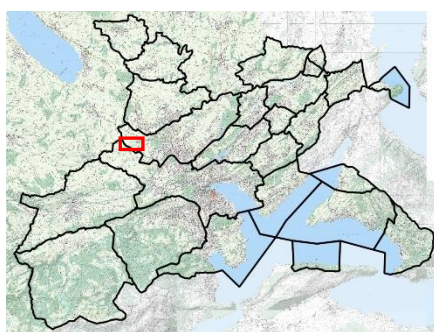
orientierender Inhalt

Wanderweg-Typ

- natur
- hart
- Spurstreifen/Bankett
- ausserkantonal

weitere orientierende Planinhalte

- Gemeindegrenze
- Kantonsgrenze
- Siedlungsgebiet
- Perimeter RET LuzernPlus



Massnahmenbeschreibung:

Attraktivere Wegführung Malters - Rothenburg

Wanderwegrichtplan Region LuzernPlus

Massnahmenblatt: EM-2

Gemeinde: *Emmen*

Gebietsname: *Ämmeweid*

Initiant: *Luzerner Wanderwege*

Betroffene Nachbargemeinde: -

Betroffener Nachbarkanton: -

Detailplan

Massstab 1:6'500

Richtplaninhalt

- bestehender Wanderweg
- neuer Wanderweg, Wegtrasse bestehend
- neuer Wanderweg, Wegtrasse auszubauen
- ||||| aufzuhebender Wanderweg
- Wanderweg ins Fusswegnetz überführen
- Belagsrückbau
- XX-1 Massnahmennummer

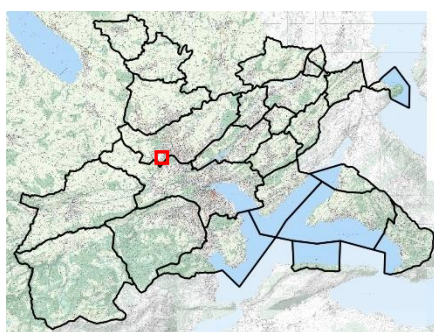
orientierender Inhalt

Wanderweg-Typ

- natur
- hart
- Spurstreifen/Bankett
- ausserkantonal

weitere orientierende Planinhalte

- Gemeindegrenze
- Kantonsgrenze
- Siedlungsgebiet
- Perimeter RET LuzernPlus



Massnahmenbeschreibung:

Netzerleichterung, Überführung ins Fusswegnetz

Wanderwegrichtplan Region LuzernPlus

Massnahmenblatt: EM-3

Gemeinde: *Emmen*

Gebietsname: *Seebli*

Initiant: *Swiss Steel*

Betroffene Nachbargemeinde: *Luzern*

Betroffener Nachbarkanton: -

Detailplan

Massstab 1:8'500

Richtplaninhalt

- bestehender Wanderweg
- neuer Wanderweg, Wegtrasse bestehend
- neuer Wanderweg, Wegtrasse auszubauen
- ||||| aufzuhebender Wanderweg
- Wanderweg ins Fusswegnetz überführen
- Belagsrückbau
- XX-1 Massnahmennummer

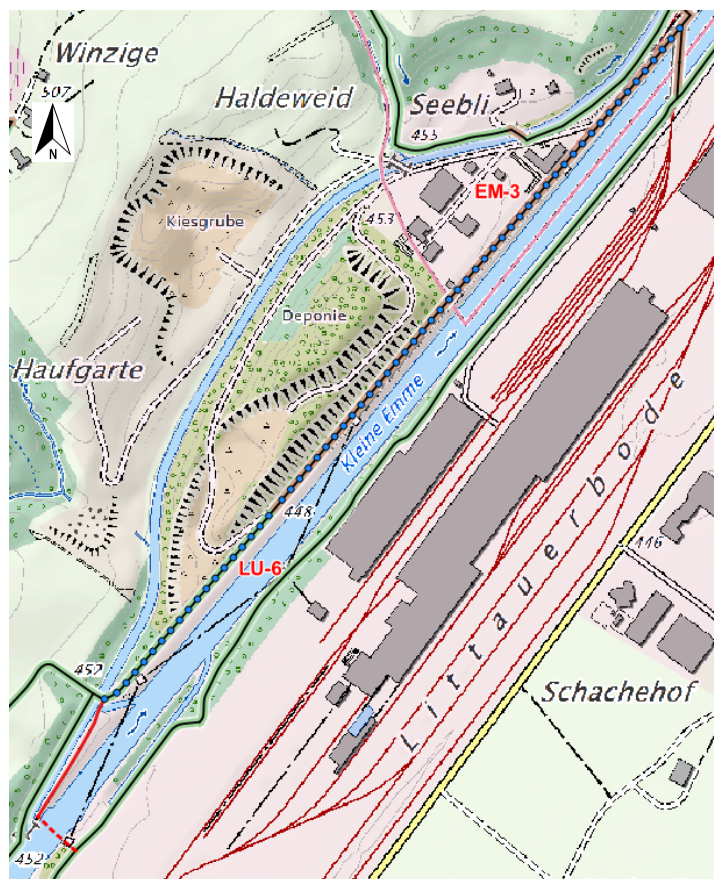
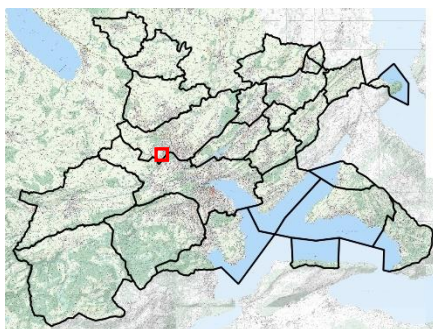
orientierender Inhalt

Wanderweg-Typ

- natur
- hart
- Spurstreifen/Bankett
- ausserkantonal

weitere orientierende Planinhalte

- Gemeindegrenze
- Kantonsgrenze
- Siedlungsgebiet
- Perimeter RET LuzernPlus



Massnahmenbeschreibung:

Attraktivere und sicherere Wegführung Littau - Sprengi. Realisierung im Rahmen des neuen Wehrs über die Kleine Emme. Weg im Fusswegnetz beibehalten.

Wanderwegrichtplan Region LuzernPlus

Massnahmenblatt: EM-4

Gemeinde: Emmen

Gebietsname: Schachewald

Initiant: Luzerner Wanderwege

Betroffene Nachbargemeinde: Buchrain

Betroffener Nachbarkanton: -

Detailplan

Massstab 1:11'500

Richtplaninhalt

- bestehender Wanderweg
- neuer Wanderweg, Wegtrasse bestehend
- - - neuer Wanderweg, Wegtrasse auszubauen
- ||||| aufzuhebender Wanderweg
- Wanderweg ins Fusswegnetz überführen
- Belagsrückbau
- XX-1 Massnahmennummer

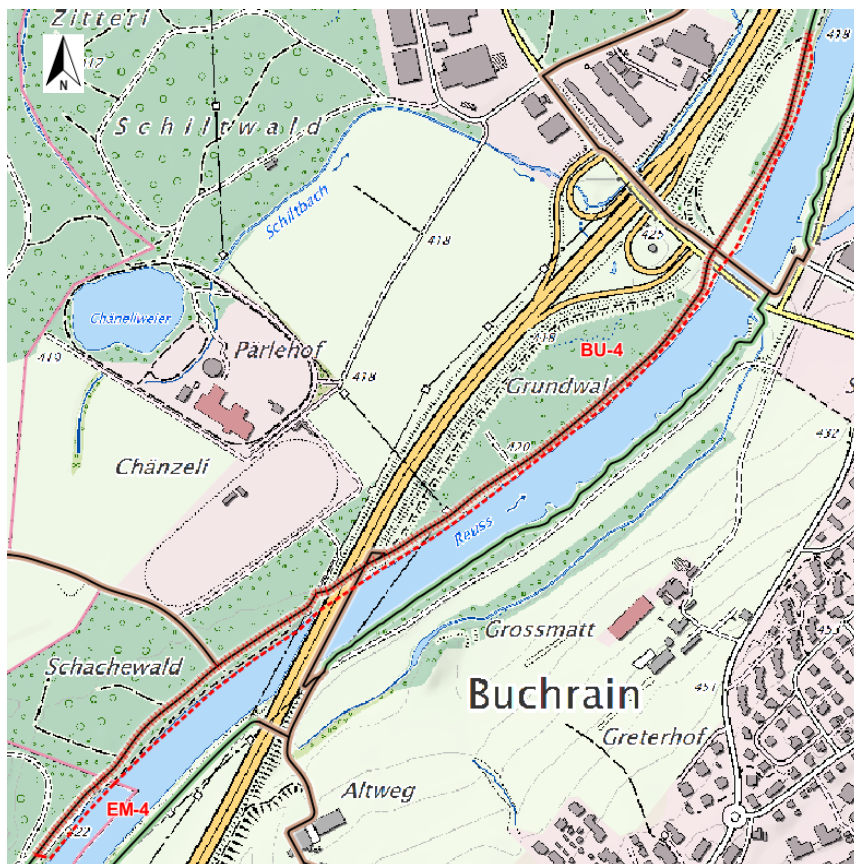
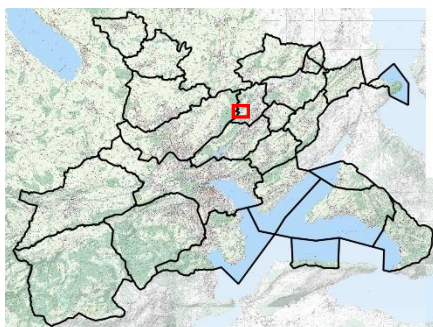
orientierender Inhalt

Wanderweg-Typ

- natur
- hart
- Spurstreifen/Bankett
- ausserkantonal

weitere orientierende Planinhalte

- Gemeindegrenze
- Kantonsgrenze
- Siedlungsgebiet
- Perimeter RET LuzernPlus



Massnahmenbeschreibung:

Neue, attraktivere Wegführung entlang des Gewässers als Ersatz für den Wanderweg entlang der Strasse. Realisierung im Rahmen der Revitalisierung des Gewässers.

Wanderwegrichtplan Region LuzernPlus

Massnahmenblatt: GR-1

Gemeinde: *Greppen*

Gebietsname: *Ziegelhus*

Initiant: *Luzerner Wanderwege*

Betroffene Nachbargemeinde: -

Betroffener Nachbarkanton: -

Detailplan

Massstab 1:1'500

Richtplaninhalt

- bestehender Wanderweg
- neuer Wanderweg, Wegtrasse bestehend
- neuer Wanderweg, Wegtrasse auszubauen
- ||||| aufzuhebender Wanderweg
- Wanderweg ins Fusswegnetz überführen
- Belagsrückbau
- XX-1 Massnahmennummer

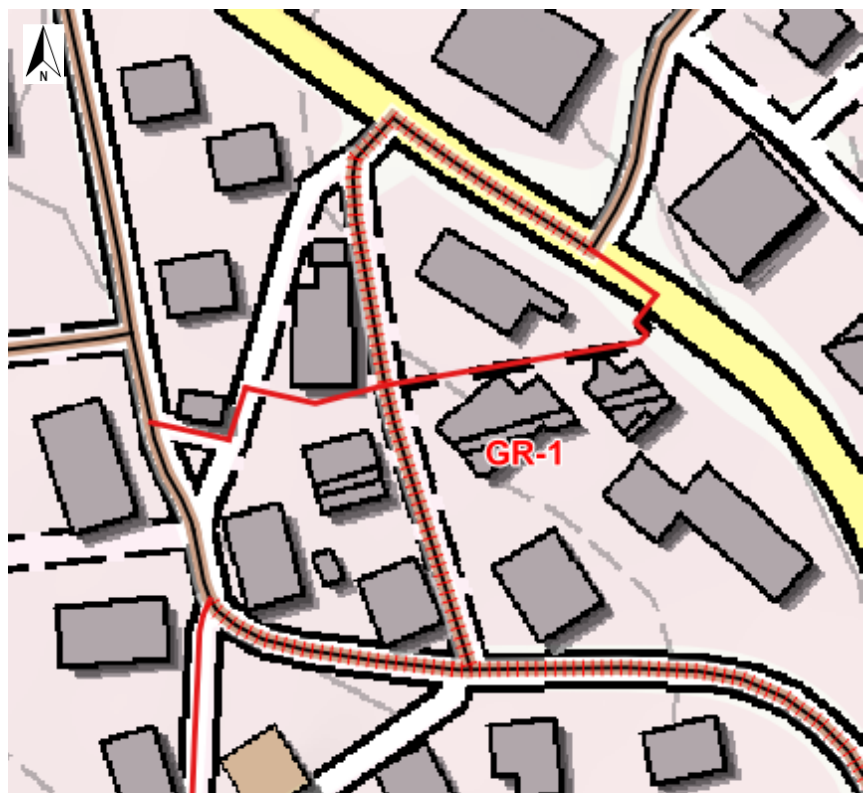
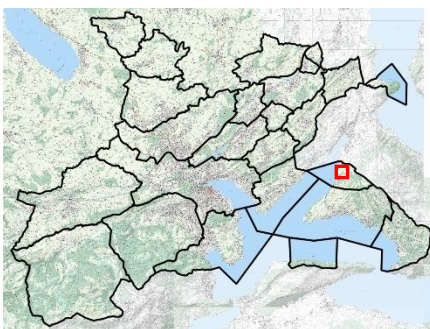
orientierender Inhalt

Wanderweg-Typ

- natur
- hart
- Spurstreifen/Bankett
- ausserkantonal

weitere orientierende Planinhalte

- Gemeindegrenze
- Kantonsgrenze
- Siedlungsgebiet
- Perimeter RET LuzernPlus



Massnahmenbeschreibung:

Wegnetzoptimierung

Wanderwegrichtplan Region LuzernPlus

Massnahmenblatt: GR-2

Gemeinde: *Greppen*

Gebietsname: *Ziegelhus*

Initiant: *Luzerner Wanderwege*

Betroffene Nachbargemeinde: -

Betroffener Nachbarkanton: -

Detailplan

Massstab 1:5'000

Richtplaninhalt

- bestehender Wanderweg
- neuer Wanderweg, Wegtrasse bestehend
- - - neuer Wanderweg, Wegtrasse auszubauen
- ||||| aufzuhebender Wanderweg
- Wanderweg ins Fusswegnetz überführen
- Belagsrückbau
- XX-1 Massnahmennummer

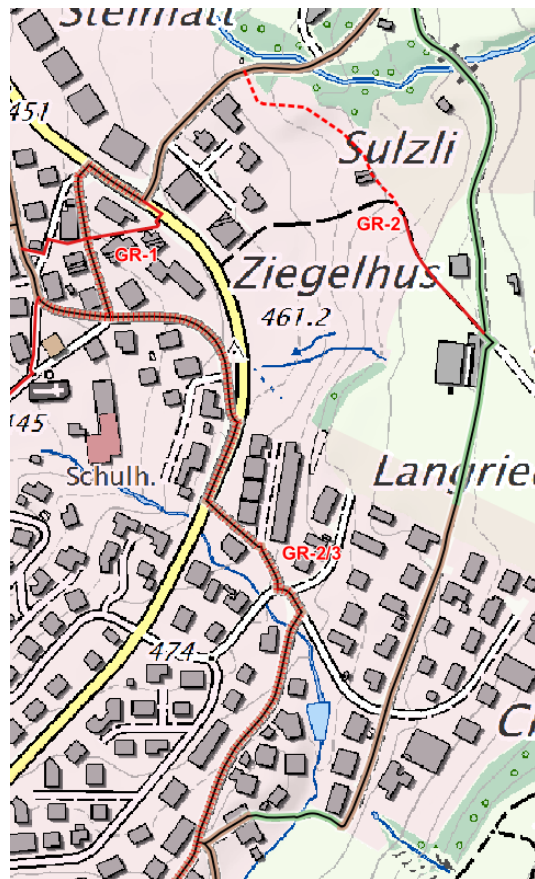
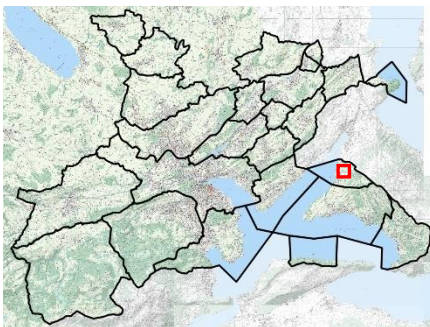
orientierender Inhalt

Wanderweg-Typ

- natur
- hart
- Spurstreifen/Bankett
- ausserkantonal

weitere orientierende Planinhalte

- Gemeindegrenze
- Kantonsgrenze
- Siedlungsgebiet
- Perimeter RET LuzernPlus



Massnahmenbeschreibung:

Wegnetzoptimierung

Wanderwegrichtplan Region LuzernPlus

Massnahmenblatt: GR-3

Gemeinde: *Greppen*

Gebietsname: *Haldi*

Initiant: *Luzerner Wanderwege*

Betroffene Nachbargemeinde: *Weggis*

Betroffener Nachbarkanton: -

Detailplan

Massstab 1:10'000

Richtplaninhalt

- bestehender Wanderweg
- neuer Wanderweg, Wegtrasse bestehend
- - - neuer Wanderweg, Wegtrasse auszubauen
- ||||| aufzuhebender Wanderweg
- Wanderweg ins Fusswegnetz überführen
- Belagsrückbau
- XX-1 Massnahmennummer

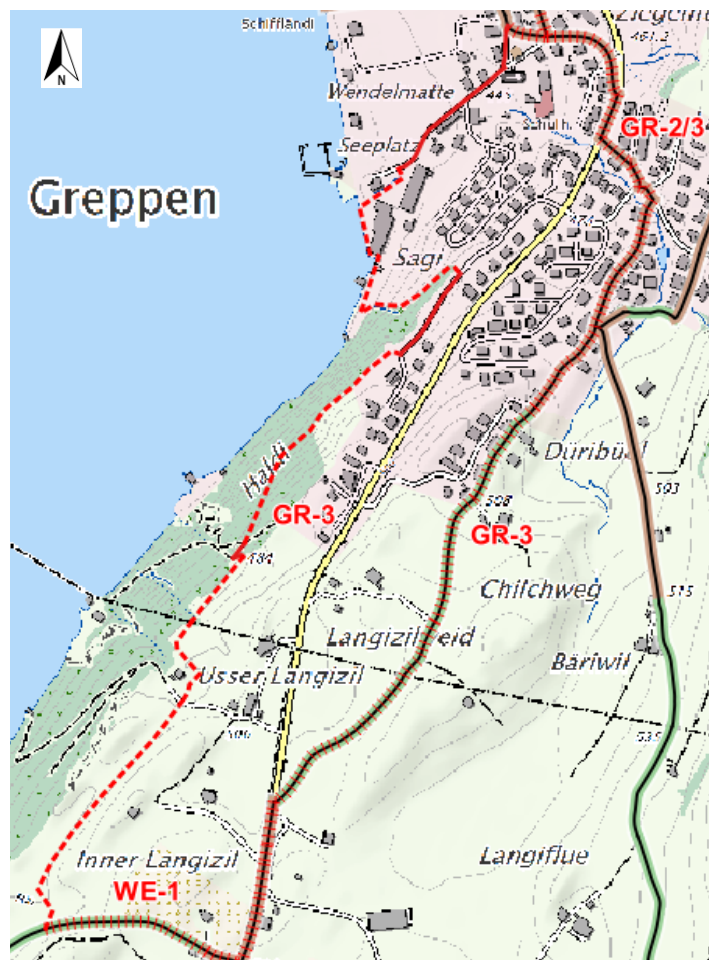
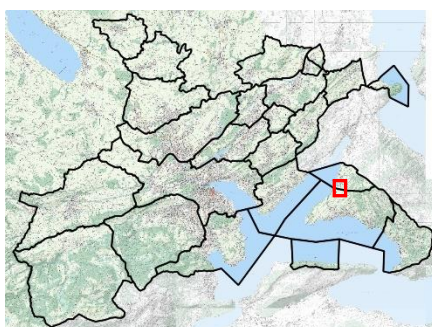
orientierender Inhalt

Wanderweg-Typ

- natur
- hart
- Spurstreifen/Bankett
- ausserkantonal

weitere orientierende Planinhalte

- Gemeindegrenze
- - - Kantonsgrenze
- Siedlungsgebiet
- Perimeter RET LuzernPlus



Massnahmenbeschreibung:

Attraktivere und sicherere Wegführung Greppen - Weggis

Wanderwegrichtplan Region LuzernPlus

Massnahmenblatt: HI-1

Gemeinde: *Hildisrieden*

Gebietsname: *Bachweid*

Initiant: *Luzerner Wanderwege*

Betroffene Nachbargemeinde: *Beromünster / Römerswil*

Betroffener Nachbarkanton: -

Detailplan

Massstab 1:9'000

Richtplaninhalt

- bestehender Wanderweg
- neuer Wanderweg, Wegtrasse bestehend
- - - neuer Wanderweg, Wegtrasse auszubauen
- ||||| aufzuhebender Wanderweg
- Wanderweg ins Fusswegnetz überführen
- Belagsrückbau
- XX-1 Massnahmennummer

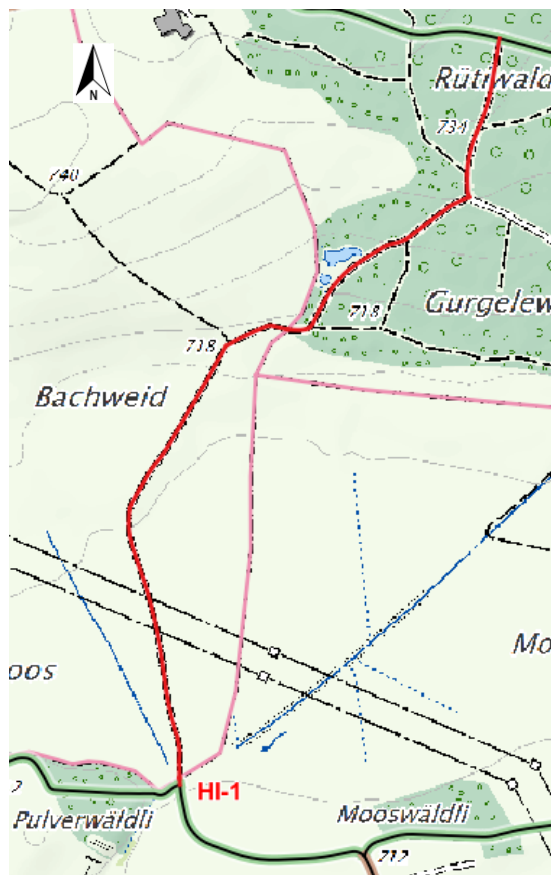
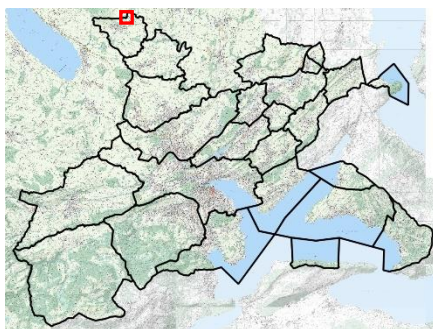
orientierender Inhalt

Wanderweg-Typ

- natur
- hart
- Spurstreifen/Bankett
- ausserkantonal

weitere orientierende Planinhalte

- Gemeindegrenze
- Kantonsgrenze
- Siedlungsgebiet
- Perimeter RET LuzernPlus



Massnahmenbeschreibung:

Zusätzliche Wanderwegverbindung Hildisrieden - Gurgelewald - Römerswil.

Wanderwegrichtplan Region LuzernPlus

Massnahmenblatt: HR-1

Gemeinde: *Horw*

Gebietsname: *Stirnrüti*

Initiant: *Luzerner Wanderwege*

Betroffene Nachbargemeinde: -

Betroffener Nachbarkanton: -

Detailplan

Massstab 1:7'000

Richtplaninhalt

- bestehender Wanderweg
- neuer Wanderweg, Wegtrasse bestehend
- neuer Wanderweg, Wegtrasse auszubauen
- ||||| aufzuhebender Wanderweg
- Wanderweg ins Fusswegnetz überführen
- Belagsrückbau
- XX-1 Massnahmennummer

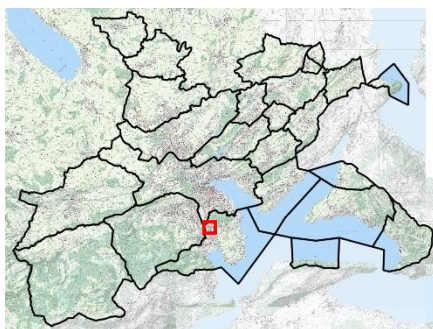
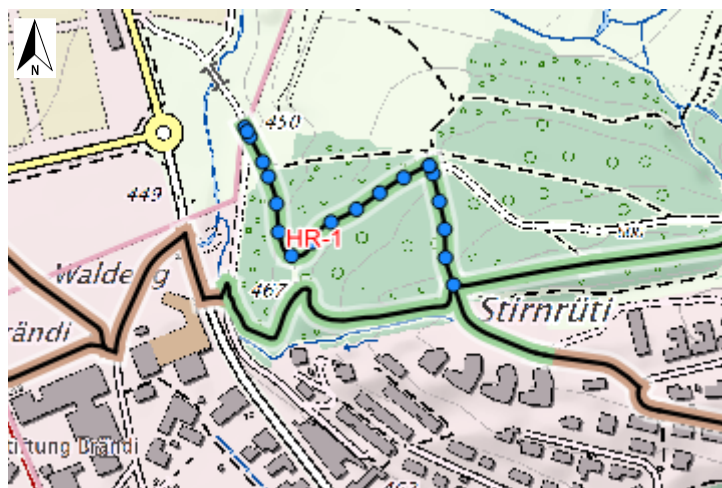
orientierender Inhalt

Wanderweg-Typ

- natur
- hart
- Spurstreifen/Bankett
- ausserkantonal

weitere orientierende Planinhalte

- Gemeindegrenze
- Kantonsgrenze
- Siedlungsgebiet
- Perimeter RET LuzernPlus



Massnahmenbeschreibung:

Netzerleichterung, Überführung ins Fusswegnetz

Wanderwegrichtplan Region LuzernPlus

Massnahmenblatt: HR-2

Gemeinde: *Horw*

Gebietsname: *Bireggwald*

Initiant: *Luzerner Wanderwege*

Betroffene Nachbargemeinde: -

Betroffener Nachbarkanton: -

Detailplan

Massstab 1:7'000

Richtplaninhalt

- bestehender Wanderweg
- neuer Wanderweg, Wegtrasse bestehend
- neuer Wanderweg, Wegtrasse auszubauen
- ||||| aufzuhebender Wanderweg
- Wanderweg ins Fusswegnetz überführen
- Belagsrückbau
- XX-1 Massnahmennummer

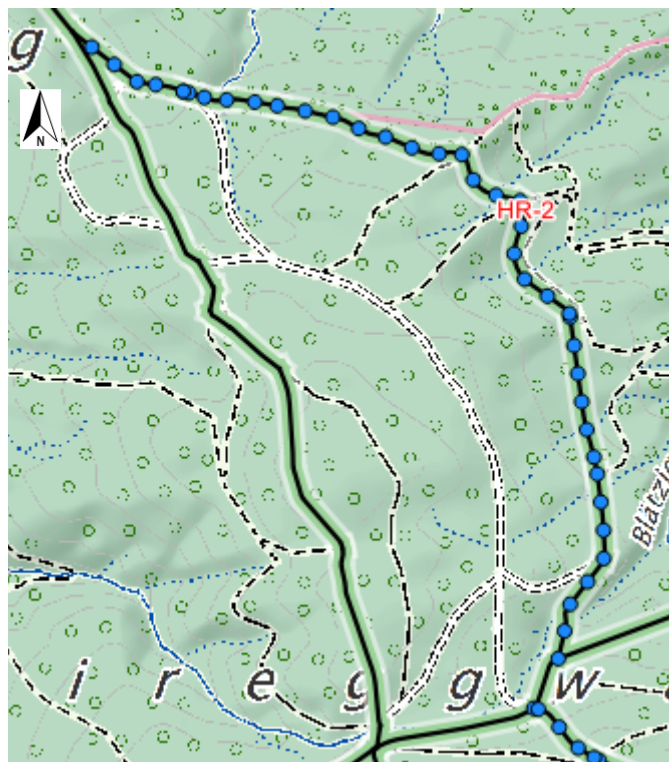
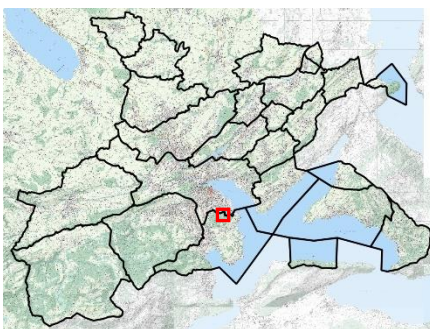
orientierender Inhalt

Wanderweg-Typ

- natur
- hart
- Spurstreifen/Bankett
- ausserkantonale

weitere orientierende Planinhalte

- Gemeindegrenze
- Kantonsgrenze
- Siedlungsgebiet
- Perimeter RET LuzernPlus



Massnahmenbeschreibung:

Netzerleichterung, Überführung ins Fusswegnetz

Wanderwegrichtplan Region LuzernPlus

Massnahmenblatt: HR-3

Gemeinde: *Horw*

Gebietsname: *Bireggwald*

Initiant: *Luzerner Wanderwege*

Betroffene Nachbargemeinde: -

Betroffener Nachbarkanton: -

Detailplan

Massstab 1:7'000

Richtplaninhalt

- bestehender Wanderweg
- neuer Wanderweg, Wegtrasse bestehend
- neuer Wanderweg, Wegtrasse auszubauen
- ||||| aufzuhebender Wanderweg
- Wanderweg ins Fusswegnetz überführen
- Belagsrückbau
- XX-1 Massnahmenummer

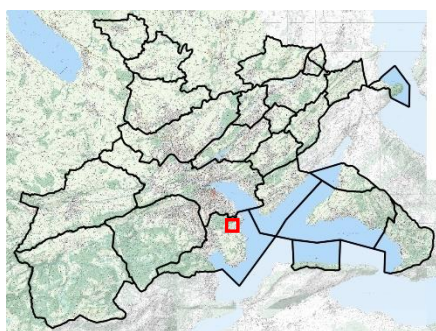
orientierender Inhalt

Wanderweg-Typ

- natur
- hart
- Spurstreifen/Bankett
- ausserkantonal

weitere orientierende Planinhalte

- Gemeindegrenze
- Kantonsgrenze
- Siedlungsgebiet
- Perimeter RET LuzernPlus



Massnahmenbeschreibung:

Netzerleichterung, Überführung ins Fusswegnetz

Wanderwegrichtplan Region LuzernPlus

Massnahmenblatt: HR-4

Gemeinde: *Horw*

Gebietsname: *Bachtel*

Initiant: *Luzerner Wanderwege*

Betroffene Nachbargemeinde: -

Betroffener Nachbarkanton: -

Detailplan

Massstab 1:7'000

Richtplaninhalt

- bestehender Wanderweg
- neuer Wanderweg, Wegtrasse bestehend
- neuer Wanderweg, Wegtrasse auszubauen
- ||||| aufzuhebender Wanderweg
- Wanderweg ins Fusswegnetz überführen
- Belagsrückbau
- XX-1 Massnahmennummer

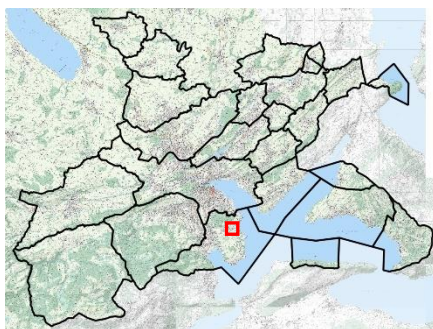
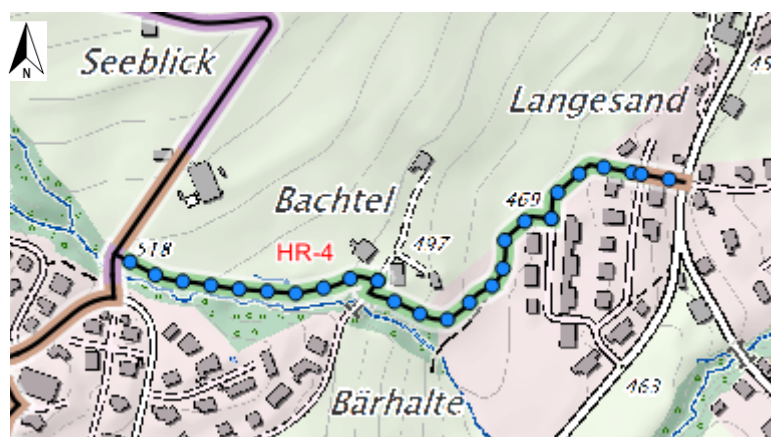
orientierender Inhalt

Wanderweg-Typ

- natur
- hart
- Spurstreifen/Bankett
- ausserkantonal

weitere orientierende Planinhalte

- Gemeindegrenze
- Kantonsgrenze
- Siedlungsgebiet
- Perimeter RET LuzernPlus



Massnahmenbeschreibung:

Netzerleichterung, Überführung ins Fusswegnetz

Wanderwegrichtplan Region LuzernPlus

Massnahmenblatt: HR-5

Gemeinde: *Horw*

Gebietsname: *Längacherwald*

Initiant: *Luzerner Wanderwege*

Betroffene Nachbargemeinde: -

Betroffener Nachbarkanton: -

Detailplan

Massstab 1:7'500

Richtplaninhalt

- bestehender Wanderweg
- neuer Wanderweg, Wegtrasse bestehend
- neuer Wanderweg, Wegtrasse auszubauen
- ||||| aufzuhebender Wanderweg
- Wanderweg ins Fusswegnetz überführen
- Belagsrückbau
- XX-1 Massnahmennummer

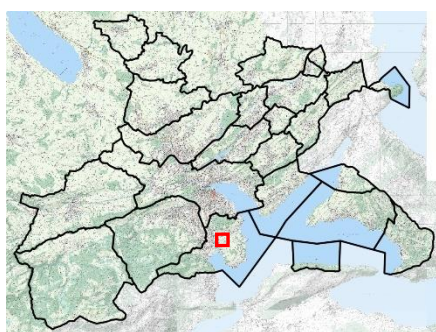
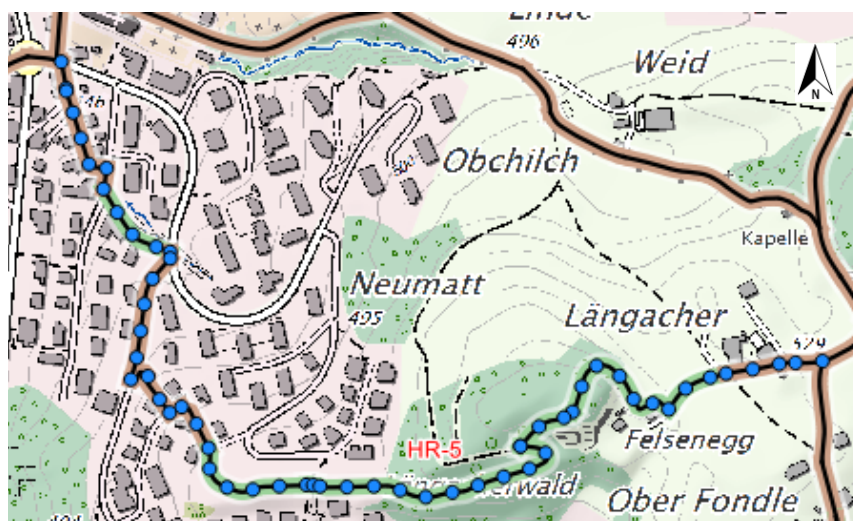
orientierender Inhalt

Wanderweg-Typ

- natur
- hart
- Spurstreifen/Bankett
- ausserkantonal

weitere orientierende Planinhalte

- Gemeindegrenze
- Kantonsgrenze
- Siedlungsgebiet
- Perimeter RET LuzernPlus



Massnahmenbeschreibung:

Netzerleichterung, Überführung ins Fusswegnetz

Wanderwegrichtplan Region LuzernPlus

Massnahmenblatt: HR-6

Gemeinde: *Horw*

Gebietsname: *Under Fondle*

Initiant: *Luzerner Wanderwege*

Betroffene Nachbargemeinde: -

Betroffener Nachbarkanton: -

Detailplan

Massstab 1:7'000

Richtplaninhalt

- bestehender Wanderweg
- neuer Wanderweg, Wegtrasse bestehend
- neuer Wanderweg, Wegtrasse auszubauen
- ||||| aufzuhebender Wanderweg
- Wanderweg ins Fusswegnetz überführen
- Belagsrückbau
- XX-1 Massnahmennummer

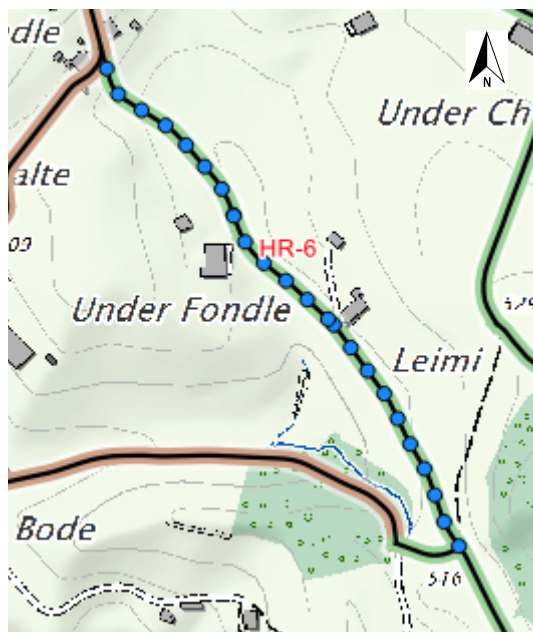
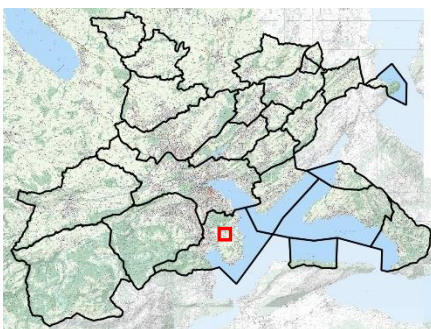
orientierender Inhalt

Wanderweg-Typ

- natur
- hart
- Spurstreifen/Bankett
- ausserkantonal

weitere orientierende Planinhalte

- Gemeindegrenze
- Kantonsgrenze
- Siedlungsgebiet
- Perimeter RET LuzernPlus



Massnahmenbeschreibung:

Netzwerkerleichterung, Überführung ins Fusswegnetz

Wanderwegrichtplan Region LuzernPlus

Massnahmenblatt: HR-7

Gemeinde: *Horw*

Gebietsname: *Underbäche*

Initiant: *Luzerner Wanderwege*

Betroffene Nachbargemeinde: -

Betroffener Nachbarkanton: -

Detailplan

Massstab 1:7'000

Richtplaninhalt

- bestehender Wanderweg
- neuer Wanderweg, Wegtrasse bestehend
- neuer Wanderweg, Wegtrasse auszubauen
- ||||| aufzuhebender Wanderweg
- Wanderweg ins Fusswegnetz überführen
- Belagsrückbau
- XX-1 Massnahmennummer

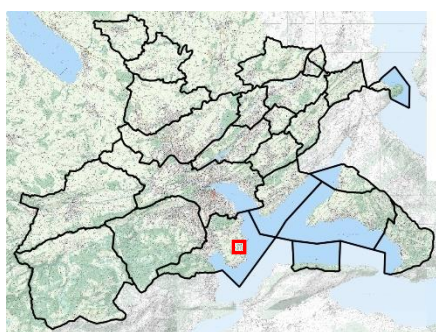
orientierender Inhalt

Wanderweg-Typ

- natur
- hart
- Spurstreifen/Bankett
- ausserkantonal

weitere orientierende Planinhalte

- Gemeindegrenze
- Kantonsgrenze
- Siedlungsgebiet
- Perimeter RET LuzernPlus



Massnahmenbeschreibung:

Netzerleichterung, Überführung ins Fusswegnetz

Wanderwegrichtplan Region LuzernPlus

Massnahmenblatt: HR-8

Gemeinde: *Horw*

Gebietsname: *Hinderberg*

Initiant: *Luzerner Wanderwege*

Betroffene Nachbargemeinde: -

Betroffener Nachbarkanton: -

Detailplan

Massstab 1:7'000

Richtplaninhalt

- bestehender Wanderweg
- neuer Wanderweg, Wegtrasse bestehend
- neuer Wanderweg, Wegtrasse auszubauen
- ||||| aufzuhebender Wanderweg
- Wanderweg ins Fusswegnetz überführen
- Belagsrückbau
- XX-1 Massnahmennummer

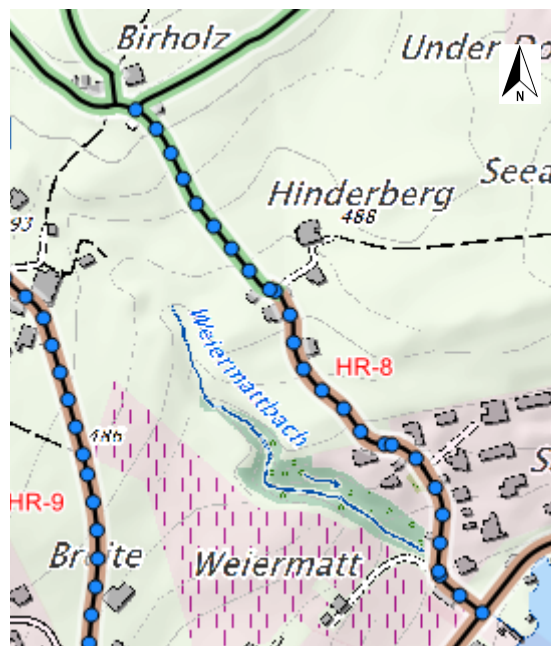
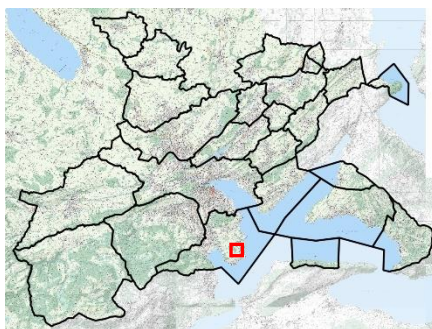
orientierender Inhalt

Wanderweg-Typ

- natur
- hart
- Spurstreifen/Bankett
- ausserkantonal

weitere orientierende Planinhalte

- Gemeindegrenze
- Kantonsgrenze
- Siedlungsgebiet
- Perimeter RET LuzernPlus



Massnahmenbeschreibung:

Netzerleichterung, Überführung ins Fusswegnetz

Wanderwegrichtplan Region LuzernPlus

Massnahmenblatt: HR-9

Gemeinde: *Horw*

Gebietsname: *Berg*

Initiant: *Luzerner Wanderwege*

Betroffene Nachbargemeinde: -

Betroffener Nachbarkanton: -

Detailplan

Massstab 1:7'500

Richtplaninhalt

- bestehender Wanderweg
- neuer Wanderweg, Wegtrasse bestehend
- neuer Wanderweg, Wegtrasse auszubauen
- ||||| aufzuhebender Wanderweg
- Wanderweg ins Fusswegnetz überführen
- Belagsrückbau
- XX-1 Massnahmennummer

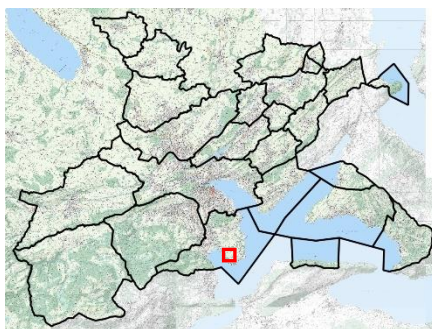
orientierender Inhalt

Wanderweg-Typ

- natur
- hart
- Spurstreifen/Bankett
- ausserkantonal

weitere orientierende Planinhalte

- Gemeindegrenze
- Kantonsgrenze
- Siedlungsgebiet
- Perimeter RET LuzernPlus



Massnahmenbeschreibung:

Netzerleichterung, Überführung ins Fusswegnetz

Wanderwegrichtplan Region LuzernPlus

Massnahmenblatt: HR-10

Gemeinde: *Horw*

Gebietsname: *Obchilch*

Initiant: *Zentralbahn*

Betroffene Nachbargemeinde: -

Betroffener Nachbarkanton: -

Detailplan

Massstab 1:4'000

Richtplaninhalt

- bestehender Wanderweg
- neuer Wanderweg, Wegtrasse bestehend
- - - neuer Wanderweg, Wegtrasse auszubauen
- ||||| aufzuhebender Wanderweg
- Wanderweg ins Fusswegnetz überführen
- Belagsrückbau
- XX-1 Massnahmennummer

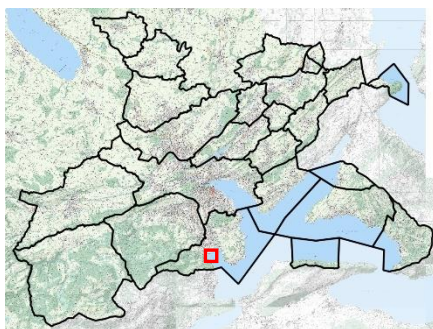
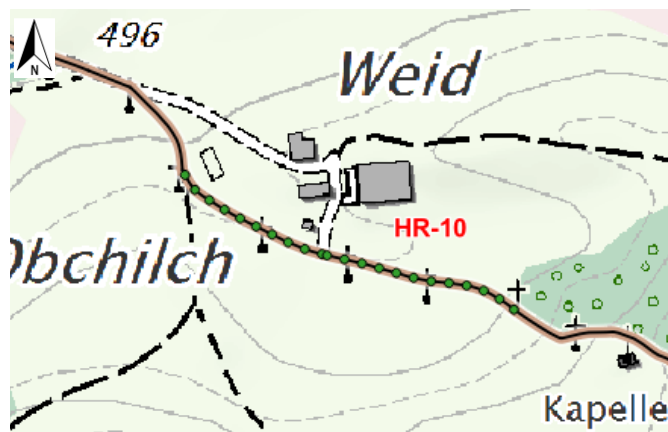
orientierender Inhalt

Wanderweg-Typ

- natur
- hart
- Spurstreifen/Bankett
- ausserkantonal

weitere orientierende Planinhalte

- Gemeindegrenze
- Kantonsgrenze
- Siedlungsgebiet
- Perimeter RET LuzernPlus



Massnahmenbeschreibung:

Rückbau als Ersatz für die Befestigung des Wanderweges im Rahmen des Projektes Unterführung Wegmatt nahe dem Bhf. Horw. Siehe auch Schreiben der Gemeinde Horw vom 5. Juli 2018.

Wanderwegrichtplan Region LuzernPlus

Massnahmenblatt: HR-11

Gemeinde: *Horw*

Gebietsname: *Seestrasse*

Initiant: *Gemeinde*

Betroffene Nachbargemeinde: -

Betroffener Nachbarkanton: -

Detailplan

Massstab 1:16'000

Richtplaninhalt

- bestehender Wanderweg
- neuer Wanderweg, Wegtrasse bestehend
- neuer Wanderweg, Wegtrasse auszubauen
- ||||| aufzuhebender Wanderweg
- Wanderweg ins Fusswegnetz überführen
- Belagsrückbau
- XX-1 Massnahmennummer

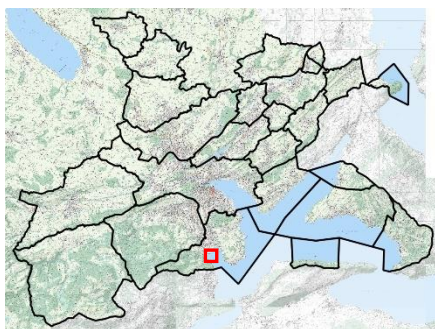
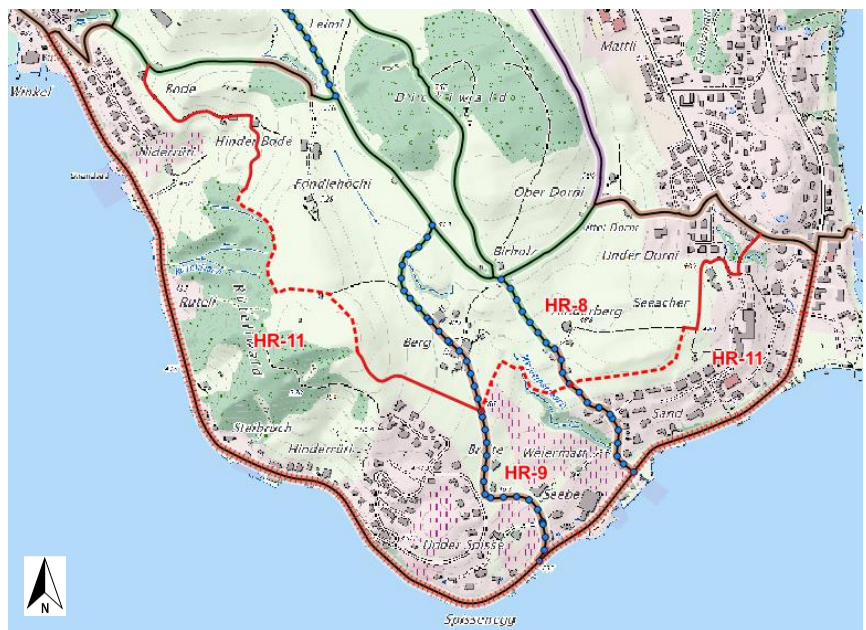
orientierender Inhalt

Wanderweg-Typ

- natur
- hart
- Spurstreifen/Bankett
- ausserkantonal

weitere orientierende Planinhalte

- Gemeindegrenze
- Kantonsgrenze
- Siedlungsgebiet
- Perimeter RET LuzernPlus



Massnahmenbeschreibung:

Neuer Wanderweg als Ersatz für den Wanderweg entlang der Seestrasse.

Wanderwegrichtplan Region LuzernPlus

Massnahmenblatt: IN-1

Gemeinde: *Inwil*

Gebietsname: *Eiholz*

Initiant: *Luzerner Wanderwege*

Betroffene Nachbargemeinde: -

Betroffener Nachbarkanton: -

Detailplan

Massstab 1:8'500

Richtplaninhalt

- bestehender Wanderweg
- neuer Wanderweg, Wegtrasse bestehend
- - - neuer Wanderweg, Wegtrasse auszubauen
- ||||| aufzuhebender Wanderweg
- Wanderweg ins Fusswegnetz überführen
- Belagsrückbau
- XX-1 Massnahmennummer

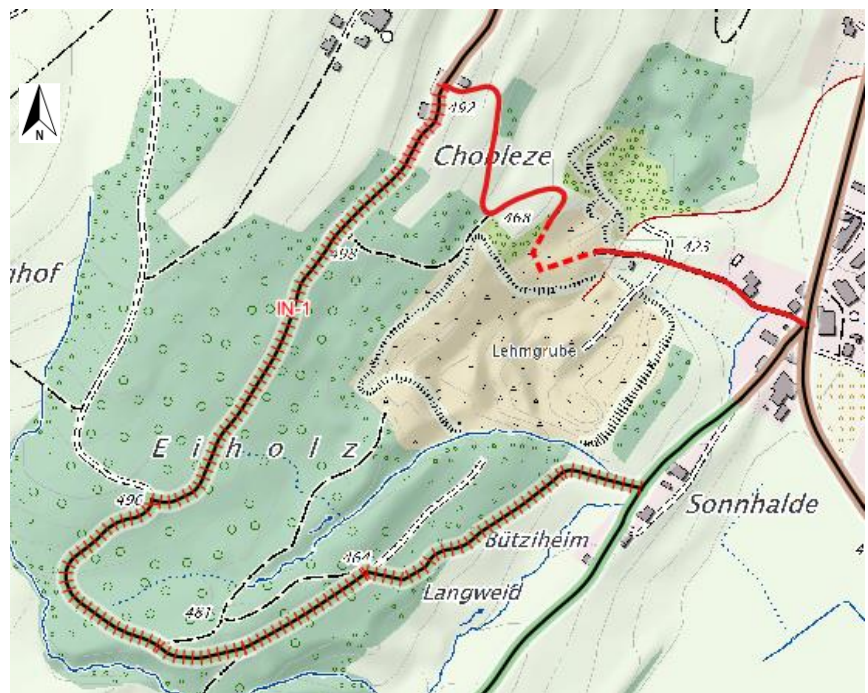
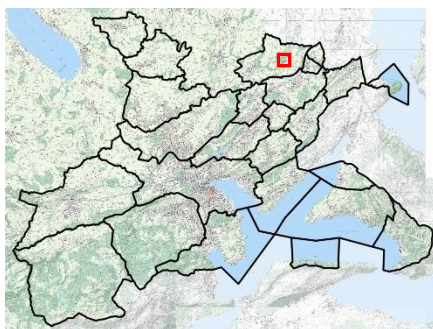
orientierender Inhalt

Wanderweg-Typ

- natur
- hart
- Spurstreifen/Bankett
- ausserkantonal

weitere orientierende Planinhalte

- Gemeindegrenze
- Kantonsgrenze
- Siedlungsgebiet
- Perimeter RET LuzernPlus



Massnahmenbeschreibung:

Direktere Wegführung Gisikon-Root - Hohenrain und Integration historischer Verkehrswege. Realisierung erst nach Abschluss der Grubenarbeiten.

Wanderwegrichtplan Region LuzernPlus

Massnahmenblatt: IN-2

Gemeinde: *Inwil*

Gebietsname: *Buholz*

Initiant: *Luzerner Wanderwege*

Betroffene Nachbargemeinde: *Dietwil*

Betroffener Nachbarkanton: *Aargau*

Detailplan

Massstab 1:6'500

Richtplaninhalt

- bestehender Wanderweg
- neuer Wanderweg, Wegtrasse bestehend
- - - neuer Wanderweg, Wegtrasse auszubauen
- ||||| aufzuhebender Wanderweg
- Wanderweg ins Fusswegnetz überführen
- Belagsrückbau
- XX-1 Massnahmennummer

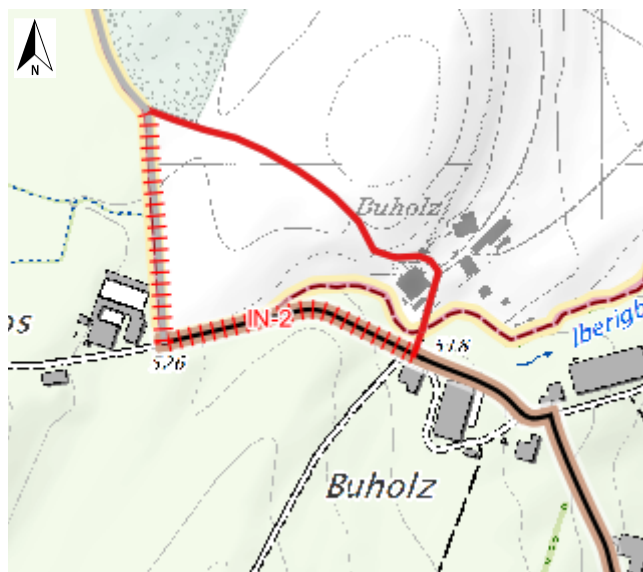
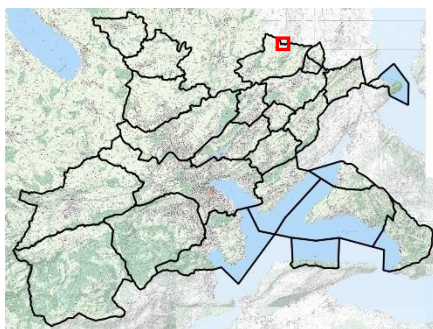
orientierender Inhalt

Wanderweg-Typ

- natur
- hart
- Spurstreifen/Bankett
- ausserkantonal

weitere orientierende Planinhalte

- Gemeindegrenze
- Kantonsgrenze
- Siedlungsgebiet
- Perimeter RET LuzernPlus



Massnahmenbeschreibung:

Kleinräumige Wegverlegung zur attraktiveren Wegführung

Wanderwegrichtplan Region LuzernPlus

Massnahmenblatt: KR-1

Gemeinde: *Kriens*

Gebietsname: *Holderchäppeli*

Initiant: *Luzerner Wanderwege*

Betroffene Nachbargemeinde: *Schwarzenberg*

Betroffener Nachbarkanton: -

Detailplan

Massstab 1:6'500

Richtplaninhalt

- bestehender Wanderweg
- neuer Wanderweg, Wegtrasse bestehend
- - - neuer Wanderweg, Wegtrasse auszubauen
- ||||| aufzuhebender Wanderweg
- Wanderweg ins Fusswegnetz überführen
- Belagsrückbau
- XX-1 Massnahmennummer

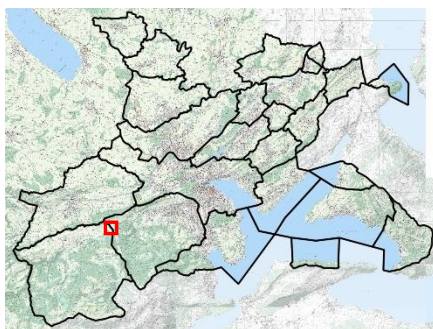
orientierender Inhalt

Wanderweg-Typ

- natur
- hart
- Spurstreifen/Bankett
- ausserkantonal

weitere orientierende Planinhalte

- Gemeindegrenze
- Kantonsgrenze
- Siedlungsgebiet
- Perimeter RET LuzernPlus



Massnahmenbeschreibung:

Langfristig besteht der Wunsch einen neuen, sichereren Weg abgetrennt von der Strasse zu erstellen.

Wanderwegrichtplan Region LuzernPlus

Massnahmenblatt: KR-2

Gemeinde: *Kriens*

Gebietsname: *Wihalde*

Initiant: *Luzerner Wanderwege*

Betroffene Nachbargemeinde: -

Betroffener Nachbarkanton: -

Detailplan

Massstab 1:6'500

Richtplaninhalt

- bestehender Wanderweg
- neuer Wanderweg, Wegtrasse bestehend
- - - neuer Wanderweg, Wegtrasse auszubauen
- ||||| aufzuhebender Wanderweg
- Wanderweg ins Fusswegnetz überführen
- Belagsrückbau
- XX-1 Massnahmennummer

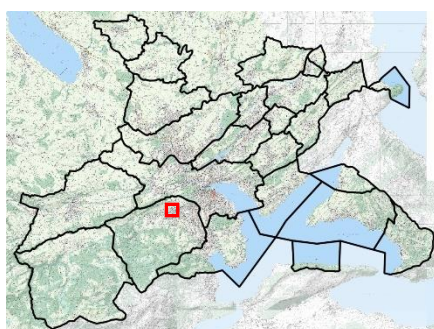
orientierender Inhalt

Wanderweg-Typ

- natur
- hart
- Spurstreifen/Bankett
- ausserkantonal

weitere orientierende Planinhalte

- Gemeindegrenze
- Kantonsgrenze
- Siedlungsgebiet
- Perimeter RET LuzernPlus



Massnahmenbeschreibung:

Attraktivere Wegführung Kriens - Sonnenberg

Wanderwegrichtplan Region LuzernPlus

Massnahmenblatt: KR-3

Gemeinde: *Kriens*

Gebietsname: *Mittlerhus*

Initiant: *Luzerner Wanderwege*

Betroffene Nachbargemeinde: -

Betroffener Nachbarkanton: -

Detailplan

Massstab 1:7'000

Richtplaninhalt

- bestehender Wanderweg
- neuer Wanderweg, Wegtrasse bestehend
- - - neuer Wanderweg, Wegtrasse auszubauen
- ||||| aufzuhebender Wanderweg
- Wanderweg ins Fusswegnetz überführen
- Belagsrückbau
- XX-1 Massnahmennummer

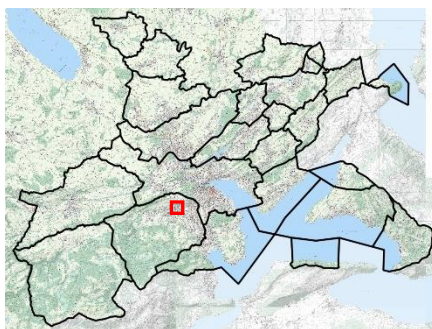
orientierender Inhalt

Wanderweg-Typ

- natur
- hart
- Spurstreifen/Bankett
- ausserkantonal

weitere orientierende Planinhalte

- Gemeindegrenze
- - - Kantonsgrenze
- Siedlungsgebiet
- Perimeter RET LuzernPlus



Massnahmenbeschreibung:

Netzerleichterung, Überführung ins Fusswegnetz

Wanderwegrichtplan Region LuzernPlus

Massnahmenblatt: KR-4

Gemeinde: *Kriens*

Gebietsname: *Amlehnhalde*

Initiant: *Luzerner Wanderwege*

Betroffene Nachbargemeinde: -

Betroffener Nachbarkanton: -

Detailplan

Massstab 1:7'000

Richtplaninhalt

- bestehender Wanderweg
- neuer Wanderweg, Wegtrasse bestehend
- - - neuer Wanderweg, Wegtrasse auszubauen
- ||||| aufzuhebender Wanderweg
- Wanderweg ins Fusswegnetz überführen
- Belagsrückbau
- XX-1 Massnahmennummer

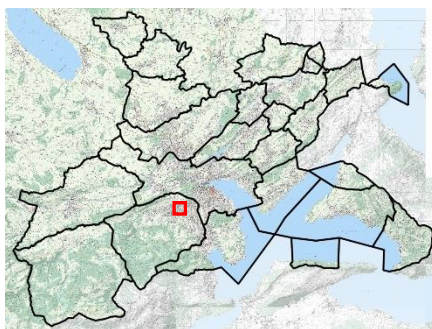
orientierender Inhalt

Wanderweg-Typ

- natur
- hart
- Spurstreifen/Bankett
- ausserkantonal

weitere orientierende Planinhalte

- Gemeindegrenze
- Kantonsgrenze
- Siedlungsgebiet
- Perimeter RET LuzernPlus



Massnahmenbeschreibung:

Netzerleichterung, Überführung ins Fusswegnetz

Wanderwegrichtplan Region LuzernPlus

Massnahmenblatt: KR-5

Gemeinde: *Kriens*

Gebietsname: *Grosshof*

Initiant: *Gemeinde*

Betroffene Nachbargemeinde: -

Betroffener Nachbarkanton: -

Detailplan

Massstab 1:8'000

Richtplaninhalt

- bestehender Wanderweg
- neuer Wanderweg, Wegtrasse bestehend
- neuer Wanderweg, Wegtrasse auszubauen
- ||||| aufzuhebender Wanderweg
- Wanderweg ins Fusswegnetz überführen
- Belagsrückbau
- XX-1 Massnahmennummer

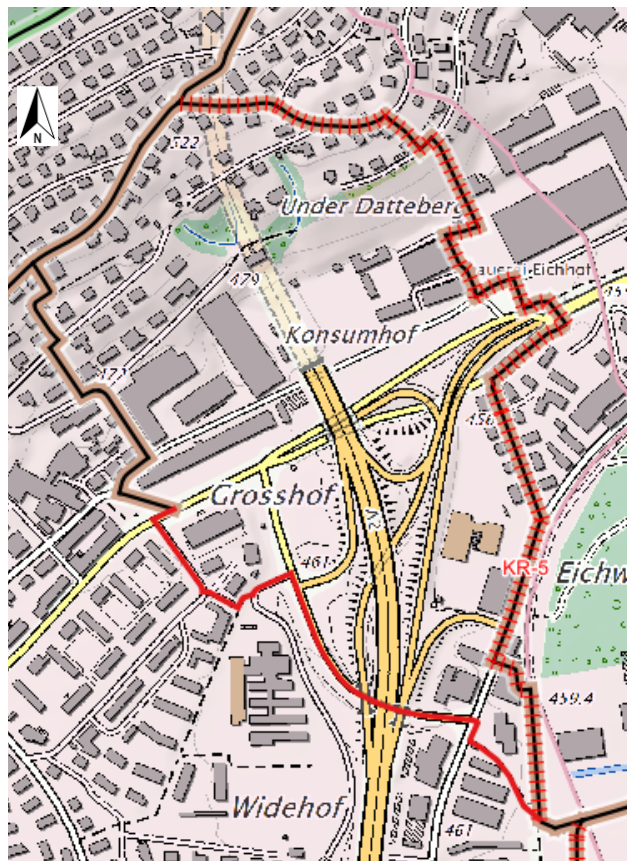
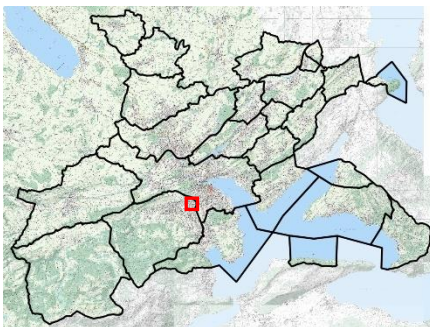
orientierender Inhalt

Wanderweg-Typ

- natur
- hart
- Spurstreifen/Bankett
- ausserkantonal

weitere orientierende Planinhalte

- Gemeindegrenze
- Kantonsgrenze
- Siedlungsgebiet
- Perimeter RET LuzernPlus



Massnahmenbeschreibung:

Direktere Wegführung Sonnenberg - Luzern Allmend

Wanderwegrichtplan Region LuzernPlus

Massnahmenblatt: KR-6

Gemeinde: *Kriens*

Gebietsname: *Rösslimatt*

Initiant: *Luzerner Wanderwege*

Betroffene Nachbargemeinde: *Luzern*

Betroffener Nachbarkanton: -

Detailplan

Massstab 1:5'000

Richtplaninhalt

- bestehender Wanderweg
- neuer Wanderweg, Wegtrasse bestehend
- - - neuer Wanderweg, Wegtrasse auszubauen
- ||||| aufzuhebender Wanderweg
- Wanderweg ins Fusswegnetz überführen
- Belagsrückbau
- XX-1 Massnahmennummer

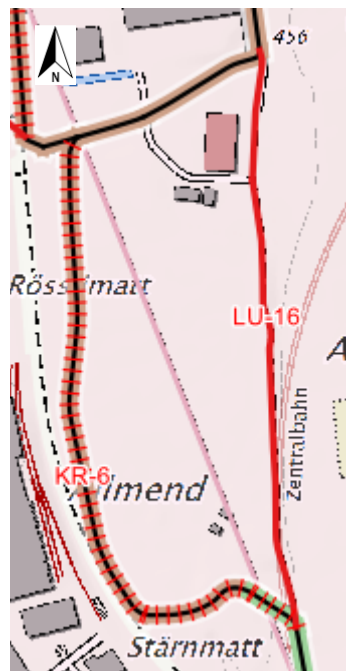
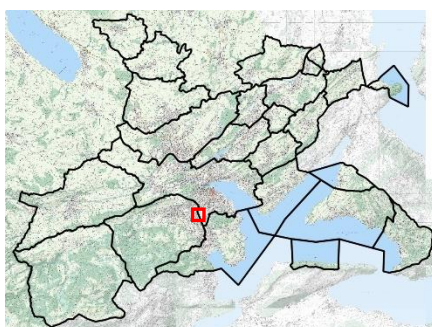
orientierender Inhalt

Wanderweg-Typ

- natur
- hart
- Spurstreifen/Bankett
- ausserkantonal

weitere orientierende Planinhalte

- Gemeindegrenze
- - - Kantonsgrenze
- Siedlungsgebiet
- Perimeter RET LuzernPlus



Massnahmenbeschreibung:

Attraktivere Wegführung Allmend - Horw

Wanderwegrichtplan Region LuzernPlus

Massnahmenblatt: KR-7

Gemeinde: *Kriens*

Gebietsname: *Chrienseregg*

Initiant: *Luzerner Wanderwege*

Betroffene Nachbargemeinde: -

Betroffener Nachbarkanton: -

Detailplan

Massstab 1:3'000

Richtplaninhalt

- bestehender Wanderweg
- neuer Wanderweg, Wegtrasse bestehend
- - - neuer Wanderweg, Wegtrasse auszubauen
- ||||| aufzuhebender Wanderweg
- Wanderweg ins Fusswegnetz überführen
- Belagsrückbau
- XX-1 Massnahmennummer

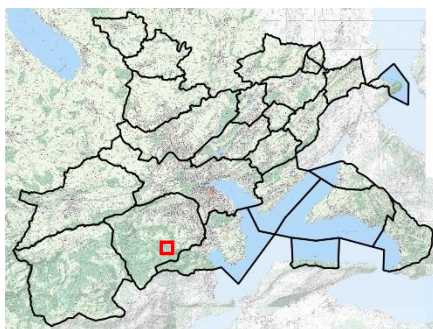
orientierender Inhalt

Wanderweg-Typ

- natur
- hart
- Spurstreifen/Bankett
- ausserkantonal

weitere orientierende Planinhalte

- Gemeindegrenze
- Kantonsgrenze
- Siedlungsgebiet
- Perimeter RET LuzernPlus



Massnahmenbeschreibung:

Wegnetzoptimierung sowie Anschluss der Bergbahn

Wanderwegrichtplan Region LuzernPlus

Massnahmenblatt: KR-8

Gemeinde: *Kriens*

Gebietsname: *Hinder Eredinge*

Initiant: *Luzerner Wanderwege*

Betroffene Nachbargemeinde: -

Betroffener Nachbarkanton: -

Detailplan

Massstab 1:6'500

Richtplaninhalt

- bestehender Wanderweg
- neuer Wanderweg, Wegtrasse bestehend
- neuer Wanderweg, Wegtrasse auszubauen
- ||||| aufzuhebender Wanderweg
- Wanderweg ins Fusswegnetz überführen
- Belagsrückbau
- XX-1 Massnahmennummer

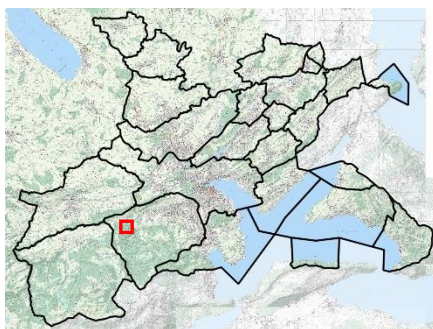
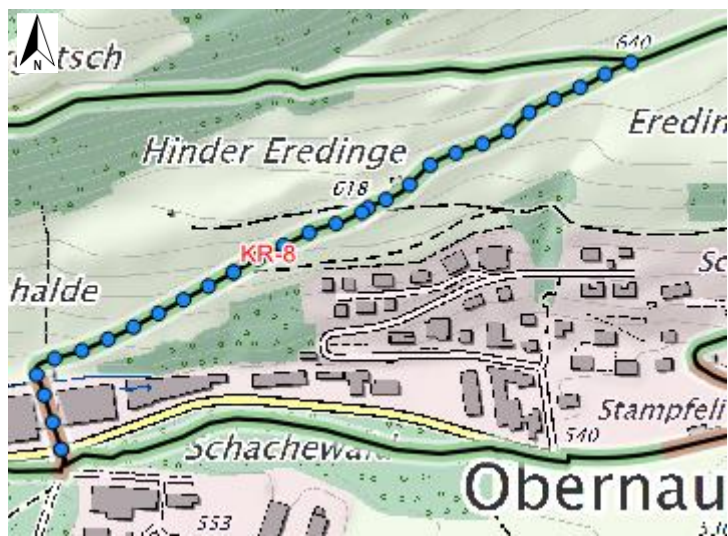
orientierender Inhalt

Wanderweg-Typ

- natur
- hart
- Spurstreifen/Bankett
- ausserkantonal

weitere orientierende Planinhalte

- Gemeindegrenze
- Kantonsgrenze
- Siedlungsgebiet
- Perimeter RET LuzernPlus



Massnahmenbeschreibung:

Netzerleichterung, Überführung ins Fusswegnetz

Wanderwegrichtplan Region LuzernPlus

Massnahmenblatt: KR-9

Gemeinde: *Kriens*

Gebietsname: *Ricketschwändi*

Initiant: *Gemeinde Kriens*

Betroffene Nachbargemeinde: -

Betroffener Nachbarkanton: -

Detailplan

Massstab 1:5'750

Richtplaninhalt

- bestehender Wanderweg
- neuer Wanderweg, Wegtrasse bestehend
- - - neuer Wanderweg, Wegtrasse auszubauen
- ||||| aufzuhebender Wanderweg
- Wanderweg ins Fusswegnetz überführen
- Belagsrückbau
- XX-1 Massnahmennummer

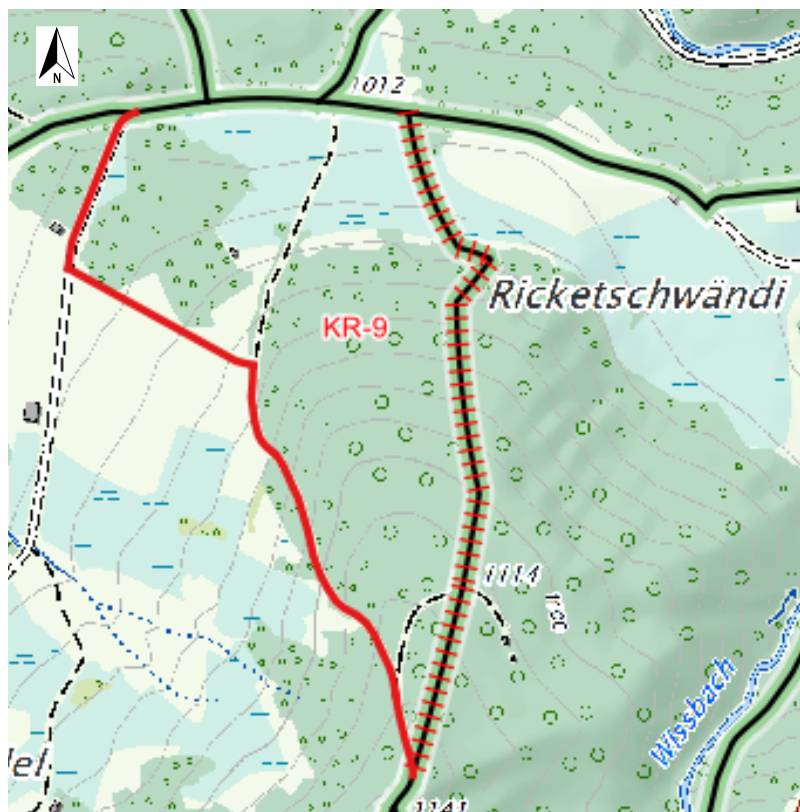
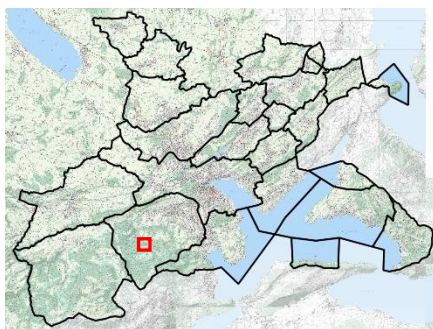
orientierender Inhalt

Wanderweg-Typ

- natur
- hart
- Spurstreifen/Bankett
- ausserkantonal

weitere orientierende Planinhalte

- Gemeindegrenze
- Kantonsgrenze
- Siedlungsgebiet
- Perimeter RET LuzernPlus



Massnahmenbeschreibung:

Wanderwegverlegung zum Schutz des Flachmoores

Wanderwegrichtplan Region LuzernPlus

Massnahmenblatt: LU-1

Gemeinde: *Luzern*

Gebietsname: *Schürmättli*

Initiant: *Luzerner Wanderwege*

Betroffene Nachbargemeinde: *Neuenkirch*

Betroffener Nachbarkanton: -

Detailplan

Massstab 1:5'000

Richtplaninhalt

- bestehender Wanderweg
- neuer Wanderweg, Wegtrasse bestehend
- - - neuer Wanderweg, Wegtrasse auszubauen
- ||||| aufzuhebender Wanderweg
- Wanderweg ins Fusswegnetz überführen
- Belagsrückbau
- XX-1 Massnahmennummer

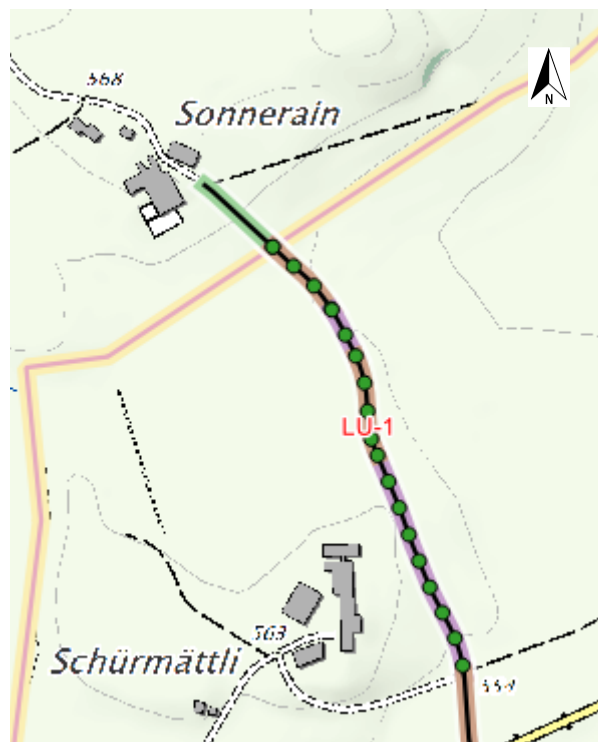
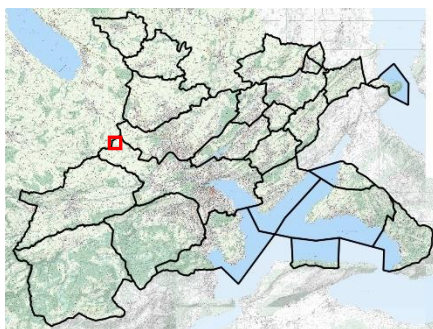
orientierender Inhalt

Wanderweg-Typ

- natur
- hart
- Spurstreifen/Bankett
- ausserkantonal

weitere orientierende Planinhalte

- Gemeindegrenze
- - - Kantonsgrenze
- Siedlungsgebiet
- Perimeter RET LuzernPlus



Massnahmenbeschreibung:

Renaturierung zur Steigerung der Attraktivität des Wanderweges. Die Renaturierung war schon Teil der Baubewilligung Deponie Bärnhof (damals Gde. Littau).

Wanderwegrichtplan Region LuzernPlus

Massnahmenblatt: LU-2

Gemeinde: *Luzern*

Gebietsname: *Stächerainwald*

Initiant: *Luzerner Wanderwege*

Betroffene Nachbargemeinde: *Emmen*

Betroffener Nachbarkanton: -

Detailplan

Massstab 1:17'000

Richtplaninhalt

- bestehender Wanderweg
- neuer Wanderweg, Wegtrasse bestehend
- - - neuer Wanderweg, Wegtrasse auszubauen
- ||||| aufzuhebender Wanderweg
- Wanderweg ins Fusswegnetz überführen
- Belagsrückbau
- XX-1 Massnahmennummer

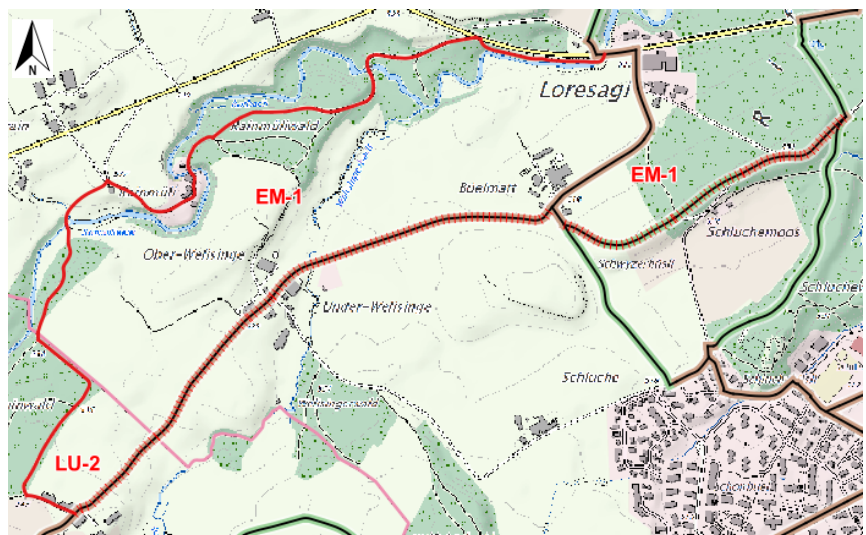
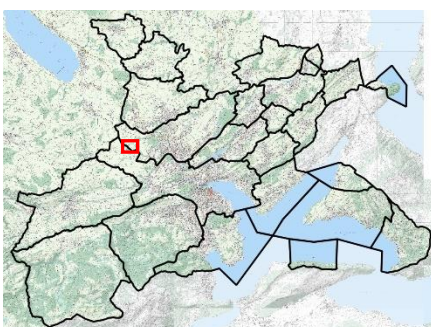
orientierender Inhalt

Wanderweg-Typ

- natur
- hart
- Spurstreifen/Bankett
- ausserkantonal

weitere orientierende Planinhalte

- Gemeindegrenze
- Kantonsgrenze
- Siedlungsgebiet
- Perimeter RET LuzernPlus



Massnahmenbeschreibung:

Attraktivere Wegführung Malters - Rothenburg

Wanderwegrichtplan Region LuzernPlus

Massnahmenblatt: LU-3

Gemeinde: *Luzern*

Gebietsname: *Spitzwäldli*

Initiant: *Luzerner Wanderwege*

Betroffene Nachbargemeinde: -

Betroffener Nachbarkanton: -

Detailplan

Massstab 1:5'000

Richtplaninhalt

- bestehender Wanderweg
- neuer Wanderweg, Wegtrasse bestehend
- - - neuer Wanderweg, Wegtrasse auszubauen
- ||||| aufzuhebender Wanderweg
- Wanderweg ins Fusswegnetz überführen
- Belagsrückbau
- XX-1 Massnahmennummer

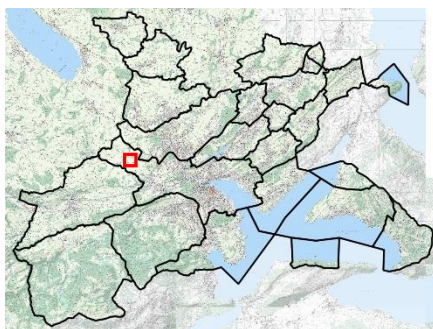
orientierender Inhalt

Wanderweg-Typ

- natur
- hart
- Spurstreifen/Bankett
- ausserkantonal

weitere orientierende Planinhalte

- Gemeindegrenze
- Kantonsgrenze
- Siedlungsgebiet
- Perimeter RET LuzernPlus



Massnahmenbeschreibung:

Renaturierung zur Steigerung der Attraktivität des Wanderweges. Umsetzung nach Abschluss der Deponie.

Wanderwegrichtplan Region LuzernPlus

Massnahmenblatt: LU-4

Gemeinde: *Luzern*

Gebietsname: *Neumatt*

Initiant: *Luzerner Wanderwege*

Betroffene Nachbargemeinde: *Malters*

Betroffener Nachbarkanton: -

Detailplan

Massstab 1:8'500

Richtplaninhalt

- bestehender Wanderweg
- neuer Wanderweg, Wegtrasse bestehend
- - - neuer Wanderweg, Wegtrasse auszubauen
- ||||| aufzuhebender Wanderweg
- Wanderweg ins Fusswegnetz überführen
- Belagsrückbau
- XX-1 Massnahmennummer

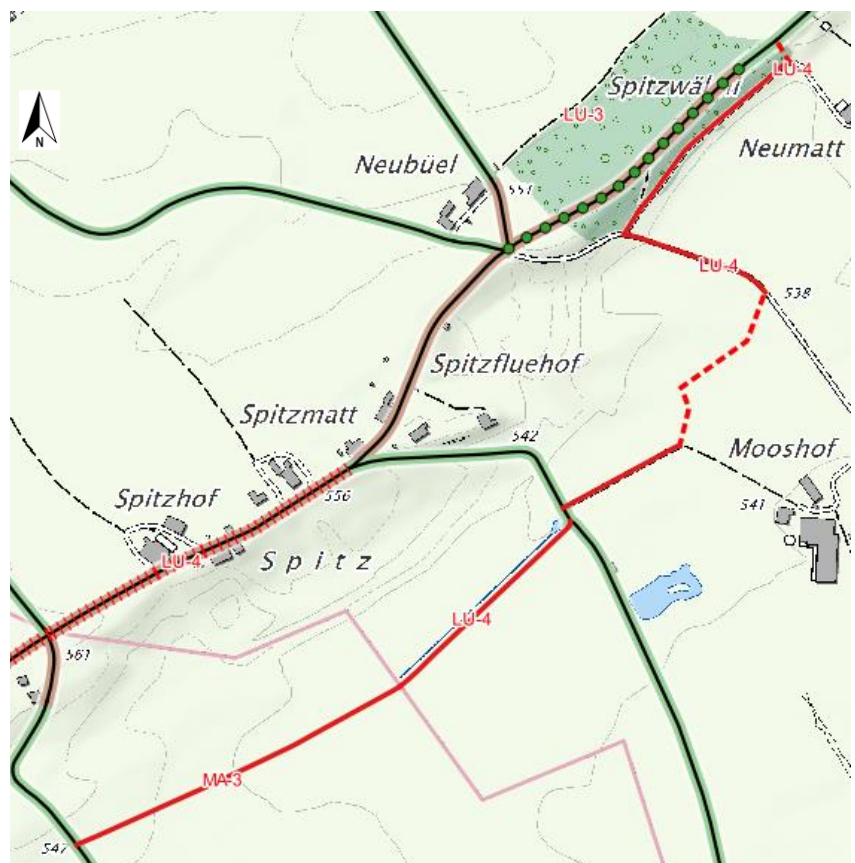
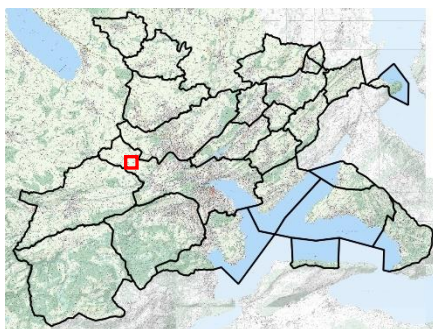
orientierender Inhalt

Wanderweg-Typ

- natur
- hart
- Spurstreifen/Bankett
- ausserkantonal

weitere orientierende Planinhalte

- Gemeindegrenze
- Kantonsgrenze
- Siedlungsgebiet
- Perimeter RET LuzernPlus



Massnahmenbeschreibung:

Attraktivere und sicherere Wegführung Malters - Rothenburg

Wanderwegrichtplan Region LuzernPlus

Massnahmenblatt: LU-5

Gemeinde: *Luzern*

Gebietsname: *Unterwasserkanal*

Initiant: *Stadt Luzern*

Betroffene Nachbargemeinde: -

Betroffener Nachbarkanton: -

Detailplan

Massstab 1:6'500

Richtplaninhalt

- bestehender Wanderweg
- neuer Wanderweg, Wegtrasse bestehend
- - - neuer Wanderweg, Wegtrasse auszubauen
- ||||| aufzuhebender Wanderweg
- Wanderweg ins Fusswegnetz überführen
- Belagsrückbau
- XX-1 Massnahmennummer

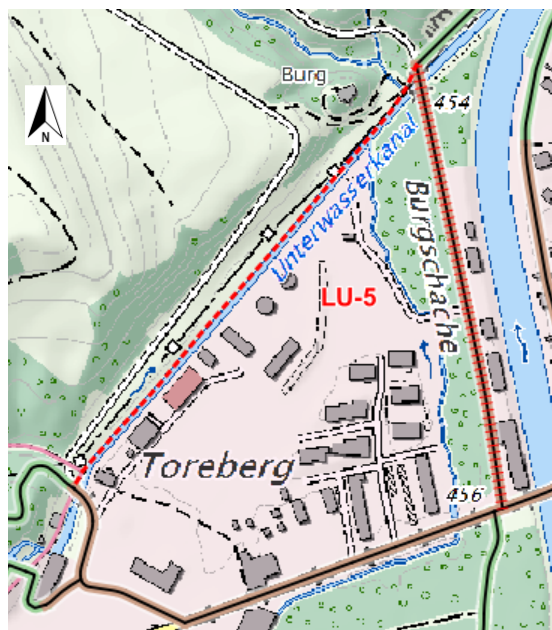
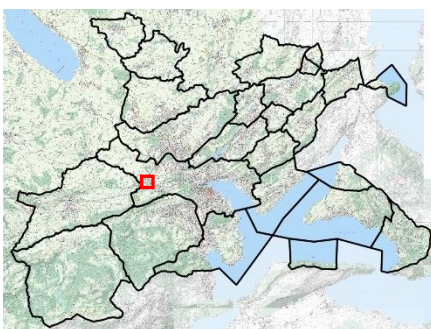
orientierender Inhalt

Wanderweg-Typ

- natur
- hart
- Spurstreifen/Bankett
- ausserkantonal

weitere orientierende Planinhalte

- Gemeindegrenze
- Kantonsgrenze
- Siedlungsgebiet
- Perimeter RET LuzernPlus



Massnahmenbeschreibung:

Direktere und attraktivere Wanderwegverbindung Emmenbrücke Sprengi - Malter's

Wanderwegrichtplan Region LuzernPlus

Massnahmenblatt: LU-6

Gemeinde: *Luzern*

Gebietsname: *Littauerbode*

Initiant: *Swiss Steel*

Betroffene Nachbargemeinde: *Emmen*

Betroffener Nachbarkanton: -

Detailplan

Massstab 1:8'500

Richtplaninhalt

- bestehender Wanderweg
- neuer Wanderweg, Wegtrasse bestehend
- neuer Wanderweg, Wegtrasse auszubauen
- ||||| aufzuhebender Wanderweg
- Wanderweg ins Fusswegnetz überführen
- Belagsrückbau
- XX-1 Massnahmennummer

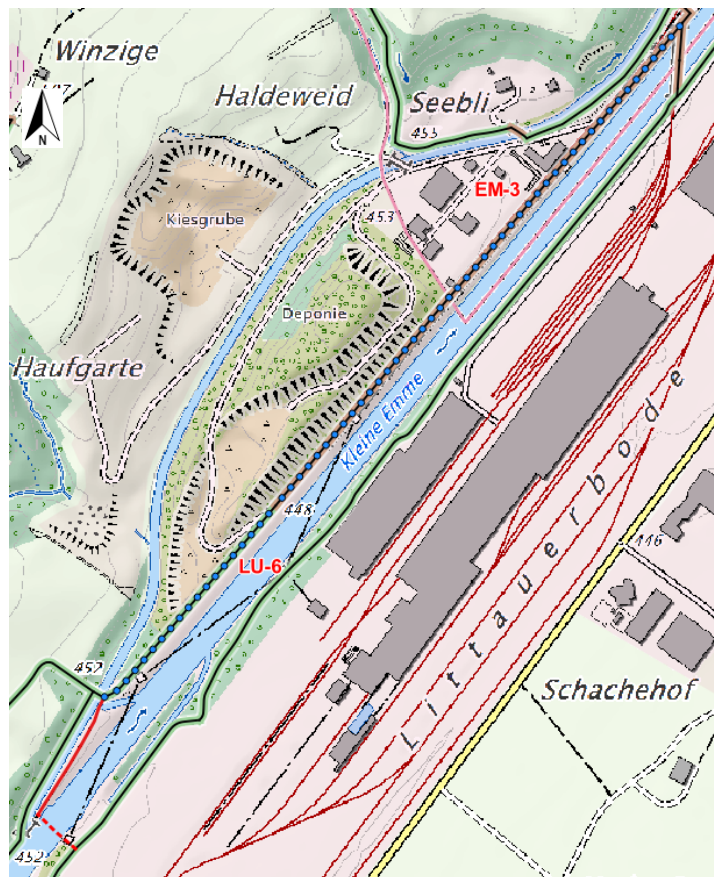
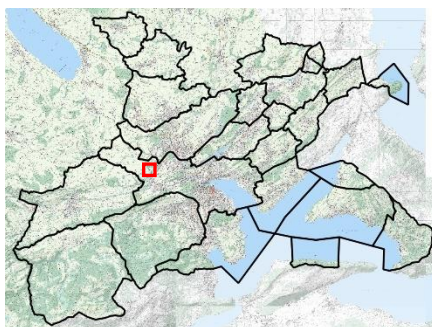
orientierender Inhalt

Wanderweg-Typ

- natur
- hart
- Spurstreifen/Bankett
- ausserkantonal

weitere orientierende Planinhalte

- Gemeindegrenze
- Kantonsgrenze
- Siedlungsgebiet
- Perimeter RET LuzernPlus



Massnahmenbeschreibung:

Attraktivere und sicherere Wegführung Littau - Sprengi. Realisierung im Rahmen des neuen Wehrs über die Kleine Emme. Weg im Fusswegnetz beibehalten.

Wanderwegrichtplan Region LuzernPlus

Massnahmenblatt: LU-7

Gemeinde: *Luzern*

Gebietsname: *Sonnhalde*

Initiant: *Luzerner Wanderwege*

Betroffene Nachbargemeinde: -

Betroffener Nachbarkanton: -

Detailplan

Massstab 1:3'000

Richtplaninhalt

- bestehender Wanderweg
- neuer Wanderweg, Wegtrasse bestehend
- - - neuer Wanderweg, Wegtrasse auszubauen
- ||||| aufzuhebender Wanderweg
- Wanderweg ins Fusswegnetz überführen
- Belagsrückbau
- XX-1 Massnahmennummer

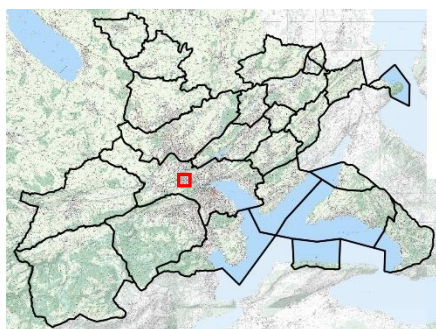
orientierender Inhalt

Wanderweg-Typ

- natur
- hart
- Spurstreifen/Bankett
- ausserkantonal

weitere orientierende Planinhalte

- Gemeindegrenze
- Kantonsgrenze
- Siedlungsgebiet
- Perimeter RET LuzernPlus



Massnahmenbeschreibung:

Kleinräumige Wegverlegung zur attraktiveren Wegführung

Wanderwegrichtplan Region LuzernPlus

Massnahmenblatt: LU-8

Gemeinde: *Luzern*

Gebietsname: *Greterwald*

Initiant: *Luzerner Wanderwege*

Betroffene Nachbargemeinde: *Ebikon*

Betroffener Nachbarkanton: -

Detailplan

Massstab 1:7'000

Richtplaninhalt

- bestehender Wanderweg
- neuer Wanderweg, Wegtrasse bestehend
- neuer Wanderweg, Wegtrasse auszubauen
- ▨ aufzuhebender Wanderweg
- Wanderweg ins Fusswegnetz überführen
- Belagsrückbau
- XX-1 Massnahmennummer

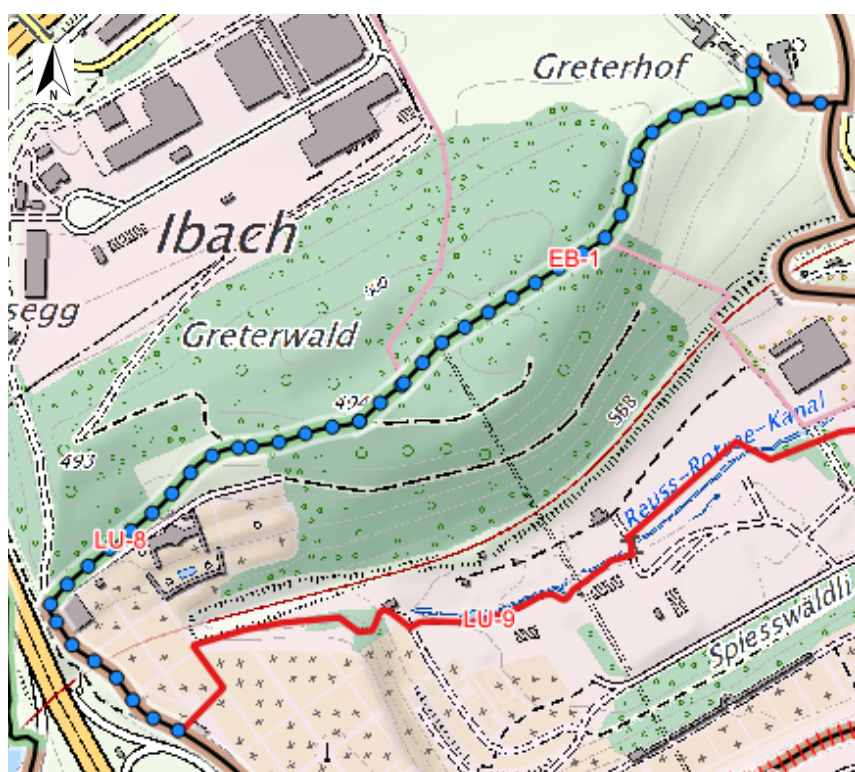
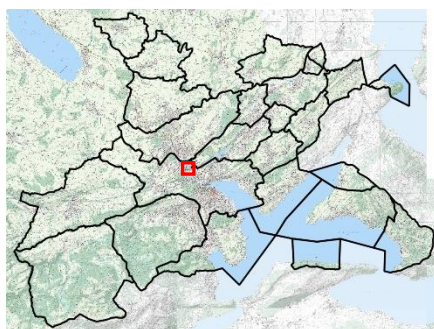
orientierender Inhalt

Wanderweg-Typ

- natur
- hart
- Spurstreifen/Bankett
- ausserkantonal

weitere orientierende Planinhalte

- Gemeindegrenze
- Kantonsgrenze
- Siedlungsgebiet
- Perimeter RET LuzernPlus



Massnahmenbeschreibung:

Netzwerkerleichterung, Überführung ins Fusswegnetz

Wanderwegrichtplan Region LuzernPlus

Massnahmenblatt: LU-9

Gemeinde: *Luzern*

Gebietsname: *Friedental*

Initiant: *Luzerner Wanderwege*

Betroffene Nachbargemeinde: -

Betroffener Nachbarkanton: -

Detailplan

Massstab 1:8'500

Richtplaninhalt

- bestehender Wanderweg
- neuer Wanderweg, Wegtrasse bestehend
- - - neuer Wanderweg, Wegtrasse auszubauen
- ||||| aufzuhebender Wanderweg
- Wanderweg ins Fusswegnetz überführen
- Belagsrückbau
- XX-1 Massnahmennummer

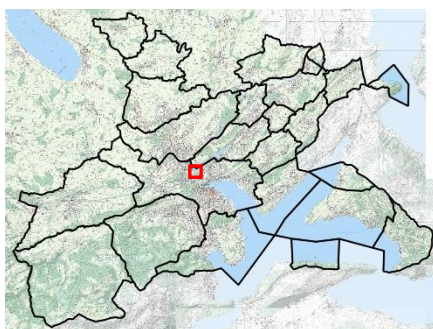
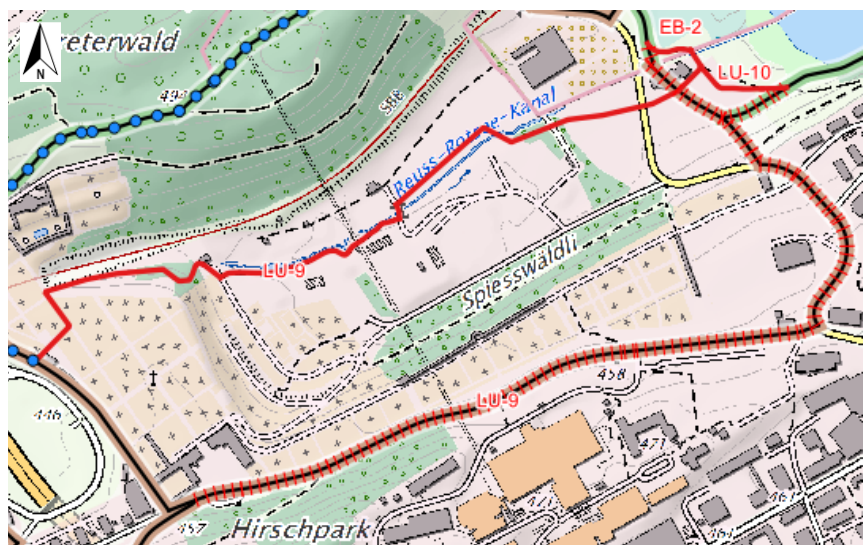
orientierender Inhalt

Wanderweg-Typ

- natur
- hart
- Spurstreifen/Bankett
- ausserkantonal

weitere orientierende Planinhalte

- Gemeindegrenze
- Kantonsgrenze
- Siedlungsgebiet
- Perimeter RET LuzernPlus



Massnahmenbeschreibung:

Attraktivere Wegführung Ebikon - Luzern. Vor der offiziellen Signalisation des Weges ist ein sicherer Übergang über die Sedelstrasse zu schaffen.

Wanderwegrichtplan Region LuzernPlus

Massnahmenblatt: LU-10

Gemeinde: *Luzern*

Gebietsname: *Regatta*

Initiant: *Luzerner Wanderwege*

Betroffene Nachbargemeinde: *Ebikon*

Betroffener Nachbarkanton: -

Detailplan

Massstab 1:1'500

Richtplaninhalt

- bestehender Wanderweg
- neuer Wanderweg, Wegtrasse bestehend
- - - neuer Wanderweg, Wegtrasse auszubauen
- ||||| aufzuhebender Wanderweg
- Wanderweg ins Fusswegnetz überführen
- Belagsrückbau
- XX-1 Massnahmennummer

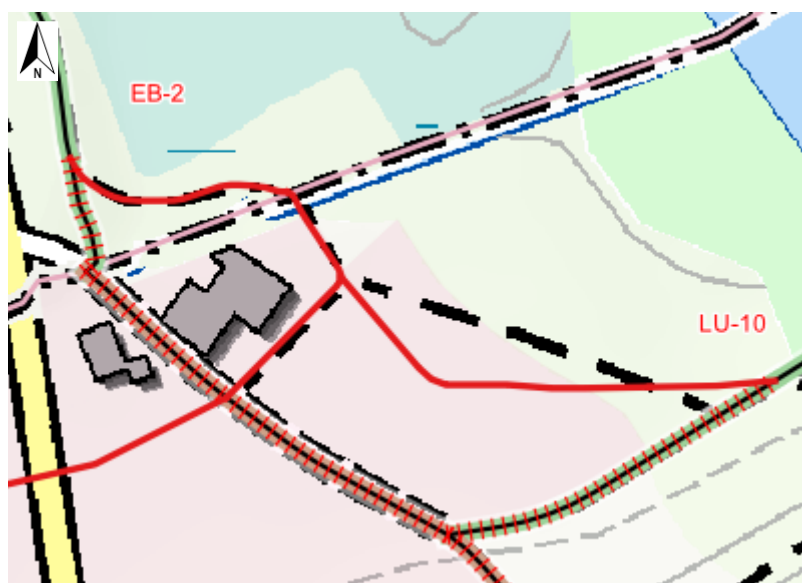
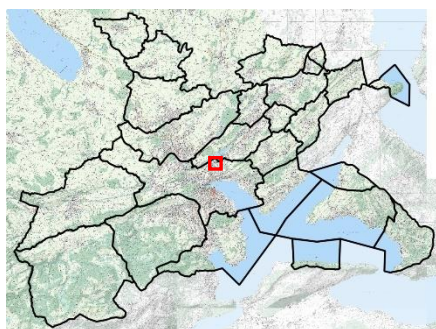
orientierender Inhalt

Wanderweg-Typ

- natur
- hart
- Spurstreifen/Bankett
- ausserkantonal

weitere orientierende Planinhalte

- Gemeindegrenze
- Kantonsgrenze
- Siedlungsgebiet
- Perimeter RET LuzernPlus



Massnahmenbeschreibung:

Attraktivere Wegführung Ebikon - Luzern

Wanderwegrichtplan Region LuzernPlus

Massnahmenblatt: LU-11

Gemeinde: *Luzern*

Gebietsname: *Lamperdinge*

Initiant: *Luzerner Wanderwege*

Betroffene Nachbargemeinde: *Ebikon*

Betroffener Nachbarkanton: -

Detailplan

Massstab 1:10'000

Richtplaninhalt

- bestehender Wanderweg
- neuer Wanderweg, Wegtrasse bestehend
- neuer Wanderweg, Wegtrasse auszubauen
- ||||| aufzuhebender Wanderweg
- Wanderweg ins Fusswegnetz überführen
- Belagsrückbau
- XX-1 Massnahmennummer

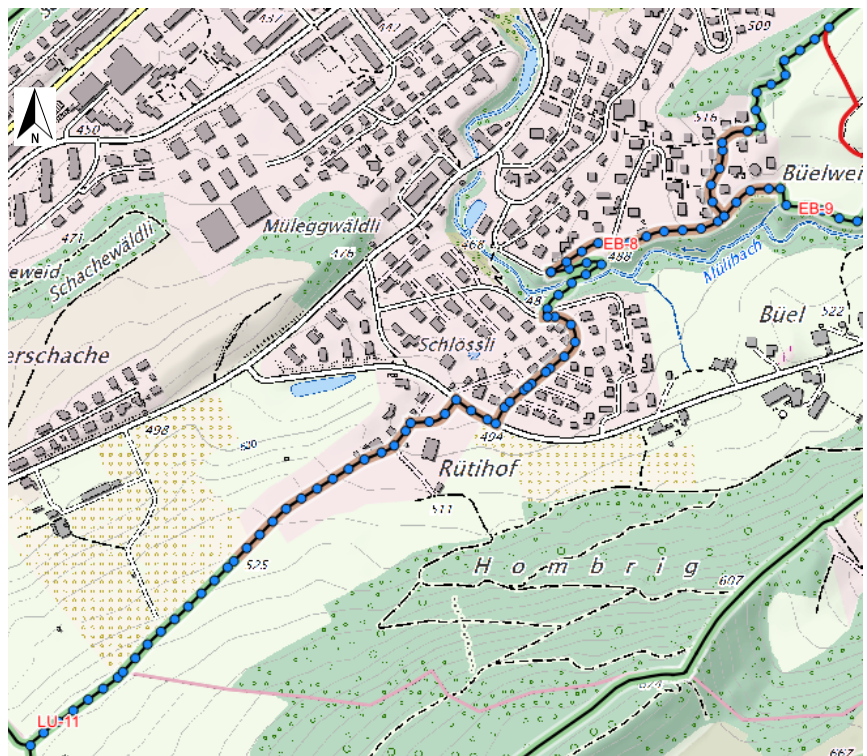
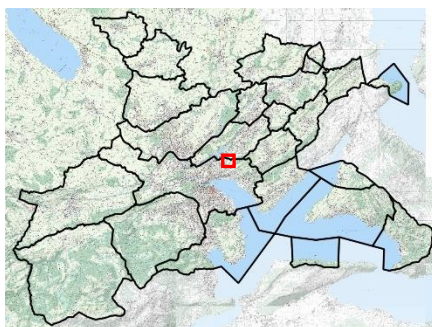
orientierender Inhalt

Wanderweg-Typ

- natur
- hart
- Spurstreifen/Bankett
- ausserkantonale

weitere orientierende Planinhalte

- Gemeindegrenze
- Kantonsgrenze
- Siedlungsgebiet
- Perimeter RET LuzernPlus



Massnahmenbeschreibung:

Attraktivere Wegführung Root - Luzern. Überführung der aufzuhebenden Wege ins Fusswegnetz.

Wanderwegrichtplan Region LuzernPlus

Massnahmenblatt: LU-12

Gemeinde: *Luzern*

Gebietsname: *Dietschiberg*

Initiant: *Luzerner Wanderwege*

Betroffene Nachbargemeinde: *Adligenswil*

Betroffener Nachbarkanton: -

Detailplan

Massstab 1:11'500

Richtplaninhalt

- bestehender Wanderweg
- neuer Wanderweg, Wegtrasse bestehend
- - - neuer Wanderweg, Wegtrasse auszubauen
- ||||| aufzuhebender Wanderweg
- Wanderweg ins Fusswegnetz überführen
- Belagsrückbau
- XX-1 Massnahmennummer

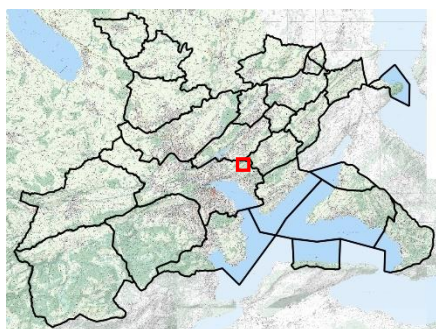
orientierender Inhalt

Wanderweg-Typ

- natur
- hart
- Spurstreifen/Bankett
- ausserkantonal

weitere orientierende Planinhalte

- Gemeindegrenze
- Kantonsgrenze
- Siedlungsgebiet
- Perimeter RET LuzernPlus



Massnahmenbeschreibung:

Netzerleichterung, Überführung ins Fusswegnetz

Wanderwegrichtplan Region LuzernPlus

Massnahmenblatt: LU-13

Gemeinde: *Luzern*

Gebietsname: *Hämschle*

Initiant: *Luzerner Wanderwege*

Betroffene Nachbargemeinde: -

Betroffener Nachbarkanton: -

Detailplan

Massstab 1:6'500

Richtplaninhalt

- bestehender Wanderweg
- neuer Wanderweg, Wegtrasse bestehend
- - - neuer Wanderweg, Wegtrasse auszubauen
- ||||| aufzuhebender Wanderweg
- Wanderweg ins Fusswegnetz überführen
- Belagsrückbau
- XX-1 Massnahmennummer

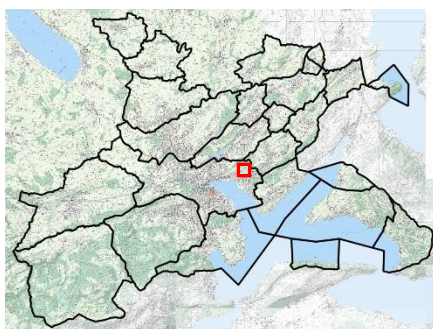
orientierender Inhalt

Wanderweg-Typ

- natur
- hart
- Spurstreifen/Bankett
- ausserkantonal

weitere orientierende Planinhalte

- Gemeindegrenze
- - - Kantonsgrenze
- Siedlungsgebiet
- Perimeter RET LuzernPlus



Massnahmenbeschreibung:

Netz erleichtern, zusammenführen der verschiedenen Routen zu einer Route Adligenswil - Zimmerwald - Luzern. Überführung der aufzuhebenden Wege ins Fusswegnetz.

Wanderwegrichtplan Region LuzernPlus

Massnahmenblatt: LU-14

Gemeinde: *Luzern*

Gebietsname: *Schädri*

Initiant: *Luzerner Wanderwege*

Betroffene Nachbargemeinde: *Adligenswil*

Betroffener Nachbarkanton: -

Detailplan

Massstab 1:3'500

Richtplaninhalt

- bestehender Wanderweg
- neuer Wanderweg, Wegtrasse bestehend
- - - neuer Wanderweg, Wegtrasse auszubauen
- ||||| aufzuhebender Wanderweg
- Wanderweg ins Fusswegnetz überführen
- Belagsrückbau
- XX-1 Massnahmennummer

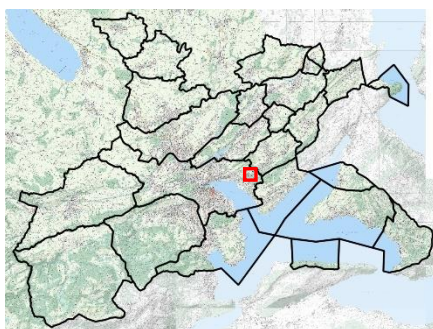
orientierender Inhalt

Wanderweg-Typ

- natur
- hart
- Spurstreifen/Bankett
- ausserkantonal

weitere orientierende Planinhalte

- Gemeindegrenze
- Kantonsgrenze
- Siedlungsgebiet
- Perimeter RET LuzernPlus



Massnahmenbeschreibung:

Attraktivere Wegführung weg von der Strasse für die Wanderwegverbindung Adligenswil - Zimmerwald - Luzern

Wanderwegrichtplan Region LuzernPlus

Massnahmenblatt: LU-15

Gemeinde: *Luzern*

Gebietsname: *Würzenbach*

Initiant: *Luzerner Wanderwege*

Betroffene Nachbargemeinde: -

Betroffener Nachbarkanton: -

Detailplan

Massstab 1:9'000

Richtplaninhalt

- bestehender Wanderweg
- neuer Wanderweg, Wegtrasse bestehend
- - - neuer Wanderweg, Wegtrasse auszubauen
- ||||| aufzuhebender Wanderweg
- Wanderweg ins Fusswegnetz überführen
- Belagsrückbau
- XX-1 Massnahmennummer

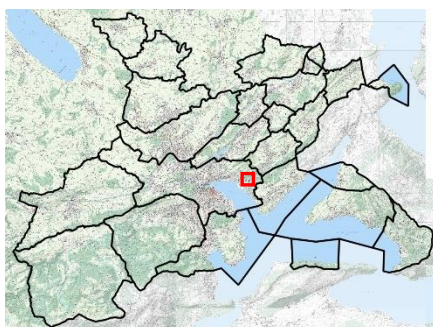
orientierender Inhalt

Wanderweg-Typ

- natur
- hart
- Spurstreifen/Bankett
- ausserkantonal

weitere orientierende Planinhalte

- Gemeindegrenze
- Kantonsgrenze
- Siedlungsgebiet
- Perimeter RET LuzernPlus



Massnahmenbeschreibung:

Neue, attraktivere Wegführung entlang des Gewässers als Ersatz für den Wanderweg entlang des befestigten Weges. Realisierung im Rahmen der Revitalisierung des Gewässers.

Wanderwegrichtplan Region LuzernPlus

Massnahmenblatt: LU-16

Gemeinde: *Luzern*

Gebietsname: *Allmend*

Initiant: *Luzerner Wanderwege*

Betroffene Nachbargemeinde: *Kriens*

Betroffener Nachbarkanton: -

Detailplan

Massstab 1:5'000

Richtplaninhalt

- bestehender Wanderweg
- neuer Wanderweg, Wegtrasse bestehend
- - - neuer Wanderweg, Wegtrasse auszubauen
- ||||| aufzuhebender Wanderweg
- Wanderweg ins Fusswegnetz überführen
- Belagsrückbau
- XX-1 Massnahmennummer

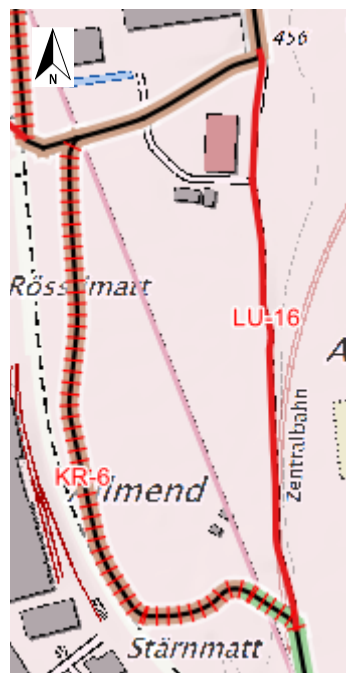
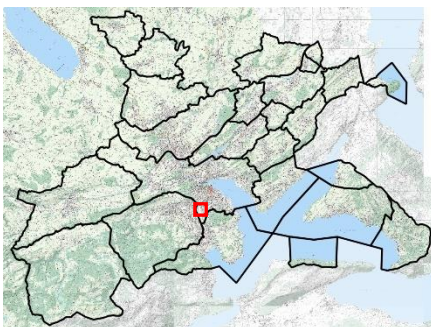
orientierender Inhalt

Wanderweg-Typ

- natur
- hart
- Spurstreifen/Bankett
- ausserkantonal

weitere orientierende Planinhalte

- Gemeindegrenze
- - - Kantonsgrenze
- Siedlungsgebiet
- Perimeter RET LuzernPlus



Massnahmenbeschreibung:

Attraktivere Wegführung Allmend - Horw

Wanderwegrichtplan Region LuzernPlus

Massnahmenblatt: MA-1

Gemeinde: *Malters*

Gebietsname: *Buggeringerwald*

Initiant: *Luzerner Wanderwege*

Betroffene Nachbargemeinde: -

Betroffener Nachbarkanton: -

Detailplan

Massstab 1:14'000

Richtplaninhalt

- bestehender Wanderweg
- neuer Wanderweg, Wegtrasse bestehend
- - - neuer Wanderweg, Wegtrasse auszubauen
- ||||| aufzuhebender Wanderweg
- Wanderweg ins Fusswegnetz überführen
- Belagsrückbau
- XX-1 Massnahmennummer

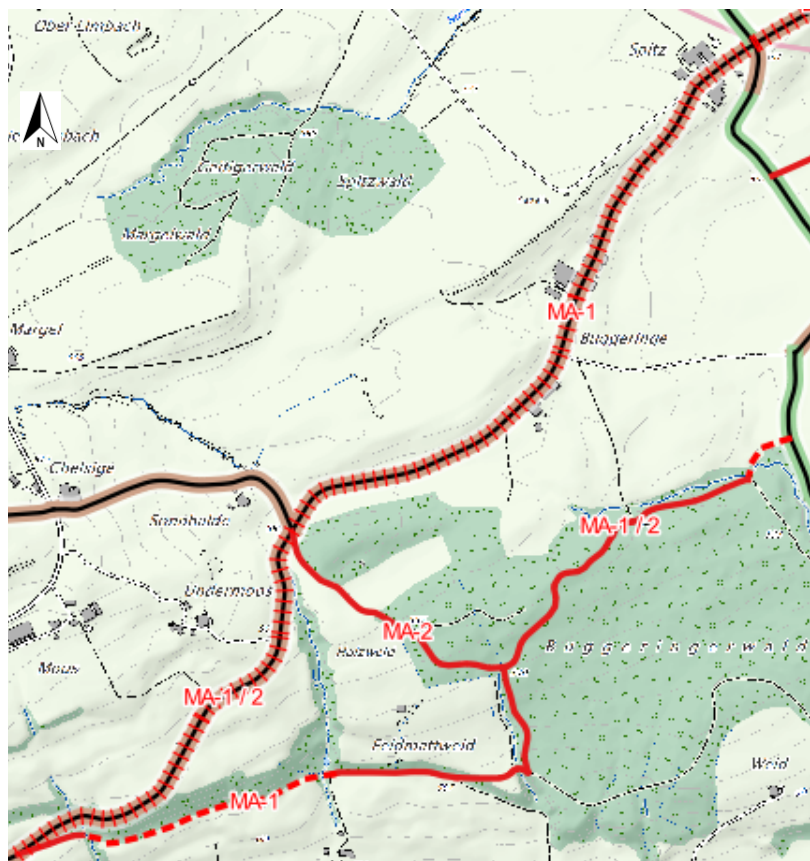
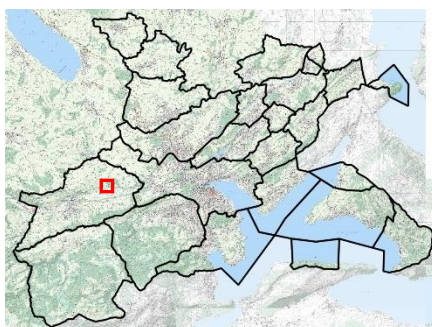
orientierender Inhalt

Wanderweg-Typ

- natur
- hart
- Spurstreifen/Bankett
- ausserkantonal

weitere orientierende Planinhalte

- Gemeindegrenze
- Kantonsgrenze
- Siedlungsgebiet
- Perimeter RET LuzernPlus



Massnahmenbeschreibung:

Attraktivere und sicherere Wegführung Malters - Rothenburg

Wanderwegrichtplan Region LuzernPlus

Massnahmenblatt: MA-2

Gemeinde: *Malters*

Gebietsname: *Holzweid*

Initiant: *Luzerner Wanderwege*

Betroffene Nachbargemeinde: -

Betroffener Nachbarkanton: -

Detailplan

Massstab 1:14'000

Richtplaninhalt

- bestehender Wanderweg
- neuer Wanderweg, Wegtrasse bestehend
- - - - - neuer Wanderweg, Wegtrasse auszubauen
- ||||| aufzuhebender Wanderweg
- Wanderweg ins Fusswegnetz überführen
- Belagsrückbau
- XX-1 Massnahmennummer

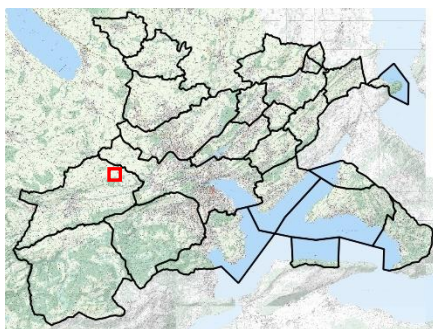
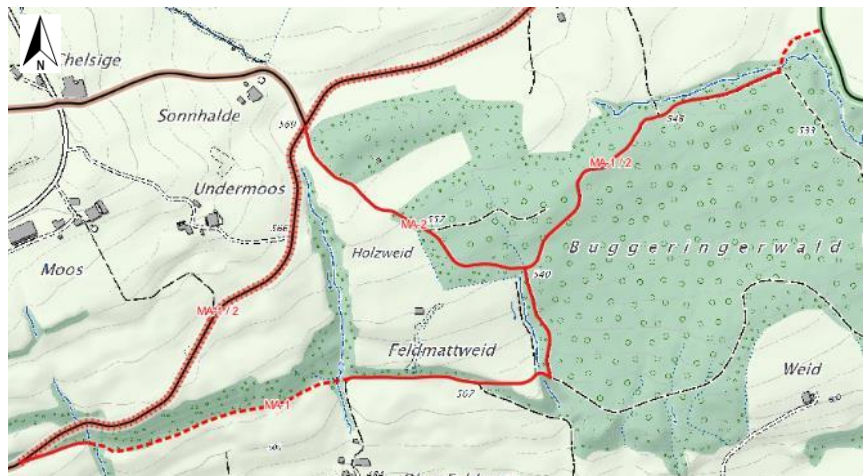
orientierender Inhalt

Wanderweg-Typ

- natur
- hart
- Spurstreifen/Bankett
- ausserkantonal

weitere orientierende Planinhalte

- Gemeindegrenze
- - - - - Kantonsgrenze
- Siedlungsgebiet
- Perimeter RET LuzernPlus



Massnahmenbeschreibung:

Attraktivere und sicherere Wegführung Hellbühl - Littau

Wanderwegrichtplan Region LuzernPlus

Massnahmenblatt: MA-3

Gemeinde: *Malters*

Gebietsname: *Spitz*

Initiant: *Luzerner Wanderwege*

Betroffene Nachbargemeinde: *Luzern*

Betroffener Nachbarkanton: -

Detailplan

Massstab 1:7'000

Richtplaninhalt

- bestehender Wanderweg
- neuer Wanderweg, Wegtrasse bestehend
- - - neuer Wanderweg, Wegtrasse auszubauen
- ||||| aufzuhebender Wanderweg
- Wanderweg ins Fusswegnetz überführen
- Belagsrückbau
- XX-1 Massnahmennummer

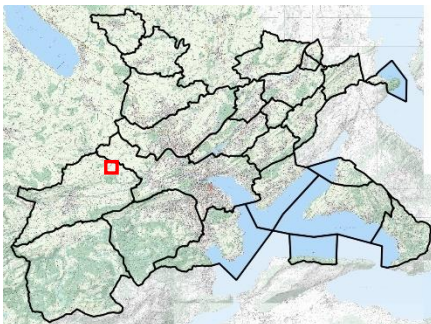
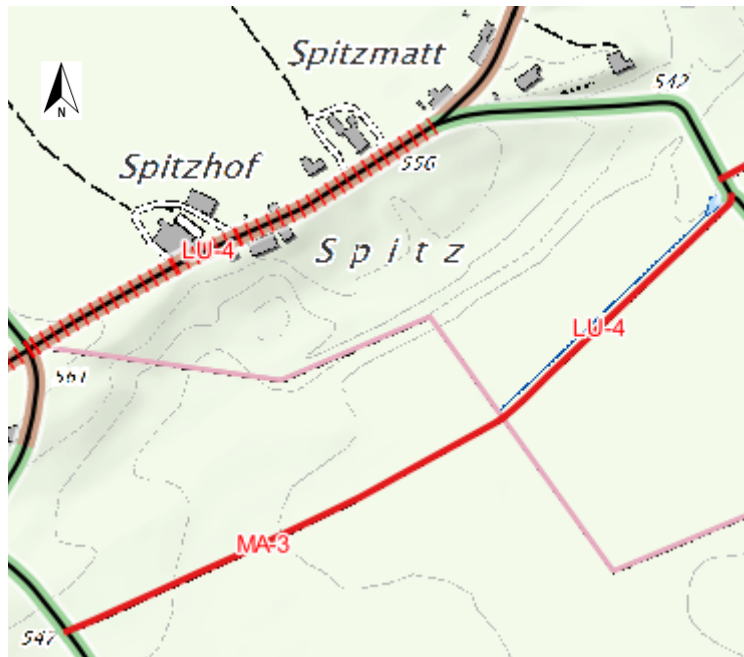
orientierender Inhalt

Wanderweg-Typ

- natur
- hart
- Spurstreifen/Bankett
- ausserkantonal

weitere orientierende Planinhalte

- Gemeindegrenze
- Kantonsgrenze
- Siedlungsgebiet
- Perimeter RET LuzernPlus



Massnahmenbeschreibung:

Attraktivere und sicherere Wegführung Malters - Rothenburg

Wanderwegrichtplan Region LuzernPlus

Massnahmenblatt: MG-1

Gemeinde: *Meggen*

Gebietsname: *Mülegg*

Initiant: *Luzerner Wanderwege*

Betroffene Nachbargemeinde: -

Betroffener Nachbarkanton: -

Detailplan

Massstab 1:5'000

Richtplaninhalt

- bestehender Wanderweg
- neuer Wanderweg, Wegtrasse bestehend
- - - neuer Wanderweg, Wegtrasse auszubauen
- ||||| aufzuhebender Wanderweg
- Wanderweg ins Fusswegnetz überführen
- Belagsrückbau
- XX-1 Massnahmennummer

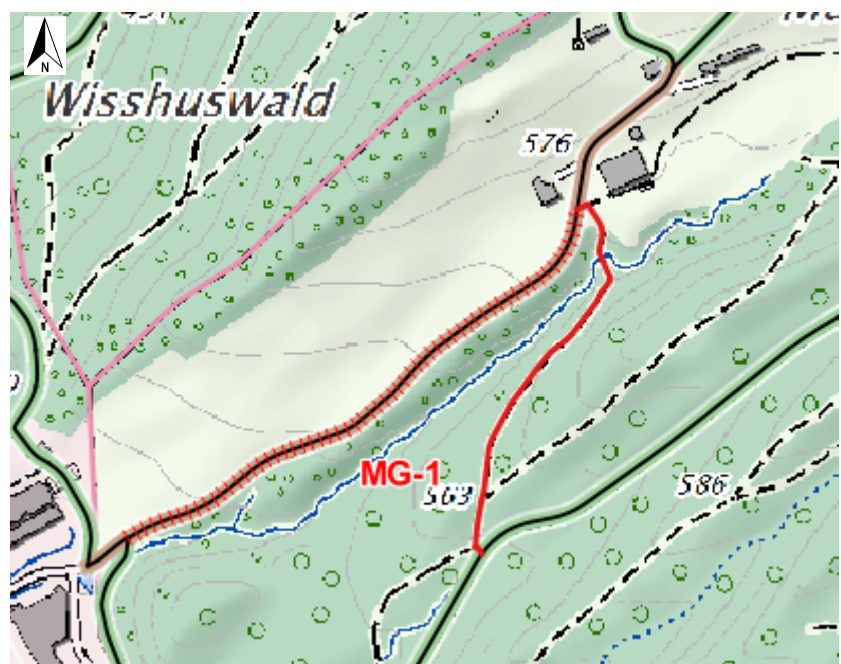
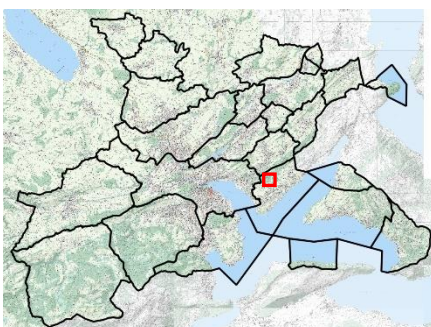
orientierender Inhalt

Wanderweg-Typ

- natur
- hart
- Spurstreifen/Bankett
- ausserkantonal

weitere orientierende Planinhalte

- Gemeindegrenze
- Kantonsgrenze
- Siedlungsgebiet
- Perimeter RET LuzernPlus



Massnahmenbeschreibung:

Kleinräumige Wegverlegung zur attraktiveren Wegführung Meggen - Adligenswil

Wanderwegrichtplan Region LuzernPlus

Massnahmenblatt: MI-1

Gemeinde: *Meierskappel*

Gebietsname: *Sigristenhof*

Initiant: *Luzerner Wanderwege*

Betroffene Nachbargemeinde: -

Betroffener Nachbarkanton: -

Detailplan

Massstab 1:7'000

Richtplaninhalt

- bestehender Wanderweg
- neuer Wanderweg, Wegtrasse bestehend
- - - neuer Wanderweg, Wegtrasse auszubauen
- ||||| aufzuhebender Wanderweg
- Wanderweg ins Fusswegnetz überführen
- Belagsrückbau
- XX-1 Massnahmennummer

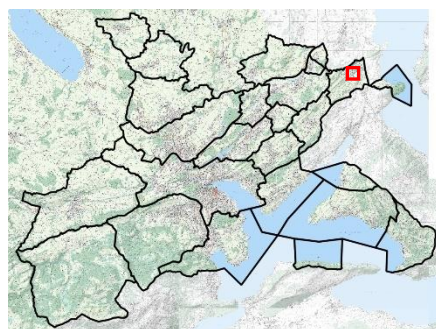
orientierender Inhalt

Wanderweg-Typ

- natur
- hart
- Spurstreifen/Bankett
- ausserkantonal

weitere orientierende Planinhalte

- Gemeindegrenze
- Kantonsgrenze
- Siedlungsgebiet
- Perimeter RET LuzernPlus



Massnahmenbeschreibung:

Attraktivere Wegführung weg von der Strasse für die Wanderwegverbindung Meierskappel - Luzern

Wanderwegrichtplan Region LuzernPlus

Massnahmenblatt: MI-2

Gemeinde: *Meierskappel*

Gebietsname: *Pfarmmattli*

Initiant: *Luzerner Wanderwege*

Betroffene Nachbargemeinde: -

Betroffener Nachbarkanton: -

Detailplan

Massstab 1:3'500

Richtplaninhalt

- bestehender Wanderweg
- neuer Wanderweg, Wegtrasse bestehend
- - - neuer Wanderweg, Wegtrasse auszubauen
- ||||| aufzuhebender Wanderweg
- Wanderweg ins Fusswegnetz überführen
- Belagsrückbau
- XX-1 Massnahmennummer

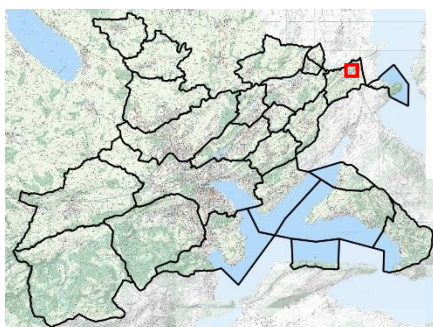
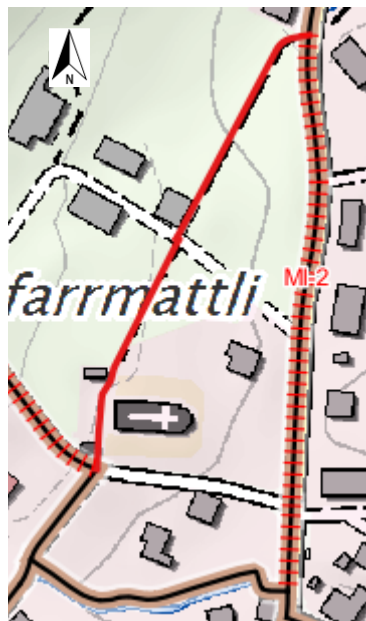
orientierender Inhalt

Wanderweg-Typ

- natur
- hart
- Spurstreifen/Bankett
- ausserkantonal

weitere orientierende Planinhalte

- Gemeindegrenze
- - - Kantonsgrenze
- Siedlungsgebiet
- Perimeter RET LuzernPlus



Massnahmenbeschreibung:

Attraktivere Wegführung weg von der Strasse für die Wanderwegverbindung Küssnacht - Meierskappel - Rotkreuz

Wanderwegrichtplan Region LuzernPlus

Massnahmenblatt: RO-1

Gemeinde: Root

Gebietsname: Hochschwerzle

Initiant: Luzerner Wanderwege

Betroffene Nachbargemeinde: Dierikon

Betroffener Nachbarkanton: -

Detailplan

Massstab 1:13'000

Richtplaninhalt

- bestehender Wanderweg
- neuer Wanderweg, Wegtrasse bestehend
- neuer Wanderweg, Wegtrasse auszubauen
- aufzuhebender Wanderweg
- Wanderweg ins Fusswegnetz überführen
- Belagsrückbau
- XX-1 Massnahmennummer

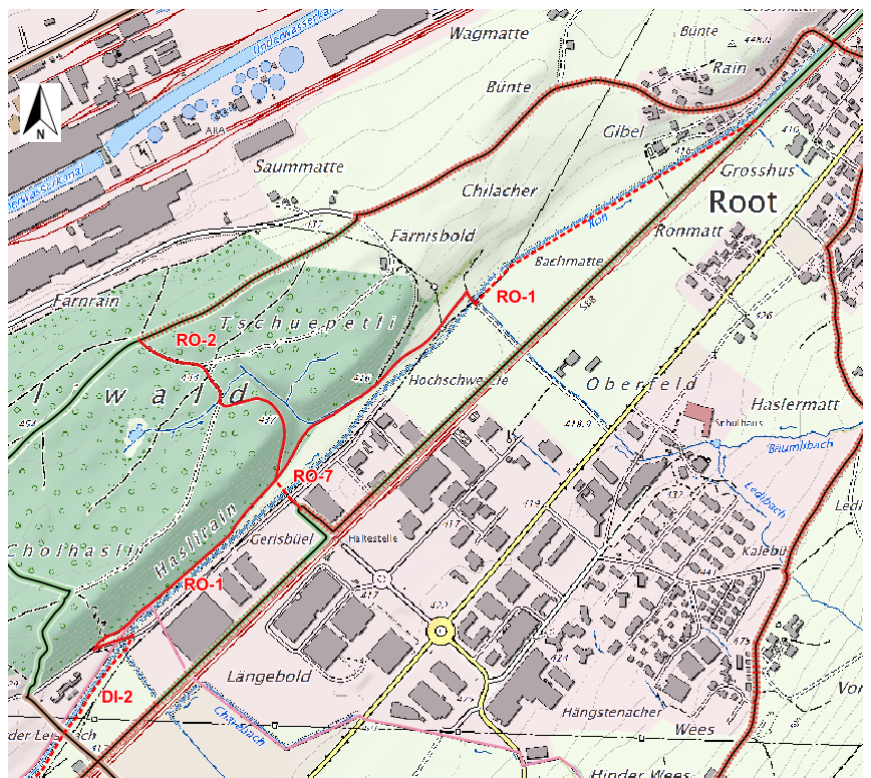
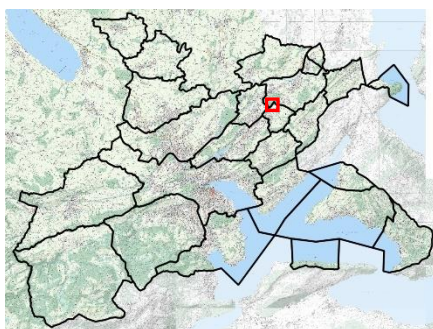
orientierender Inhalt

Wanderweg-Typ

- natur
- hart
- Spurstreifen/Bankett
- ausserkantonal

weitere orientierende Planinhalte

- Gemeindegrenze
- Kantonsgrenze
- Siedlungsgebiet
- Perimeter RET LuzernPlus



Massnahmenbeschreibung:

Neue, attraktivere Wegführung entlang des Gewässers als Ersatz für den Wanderweg entlang der Geleise. Realisierung im Bereich Vorder Leisibach im Rahmen der Revitalisierung des Gewässers.

Wanderwegrichtplan Region LuzernPlus

Massnahmenblatt: RO-2

Gemeinde: Root

Gebietsname: Hasliwald

Initiant: Luzerner Wanderwege

Betroffene Nachbargemeinde: -

Betroffener Nachbarkanton: -

Detailplan

Massstab 1:13'000

Richtplaninhalt

- bestehender Wanderweg
- neuer Wanderweg, Wegtrasse bestehend
- neuer Wanderweg, Wegtrasse auszubauen
- aufzuhebender Wanderweg
- Wanderweg ins Fusswegnetz überführen
- Belagsrückbau
- XX-1 Massnahmennummer

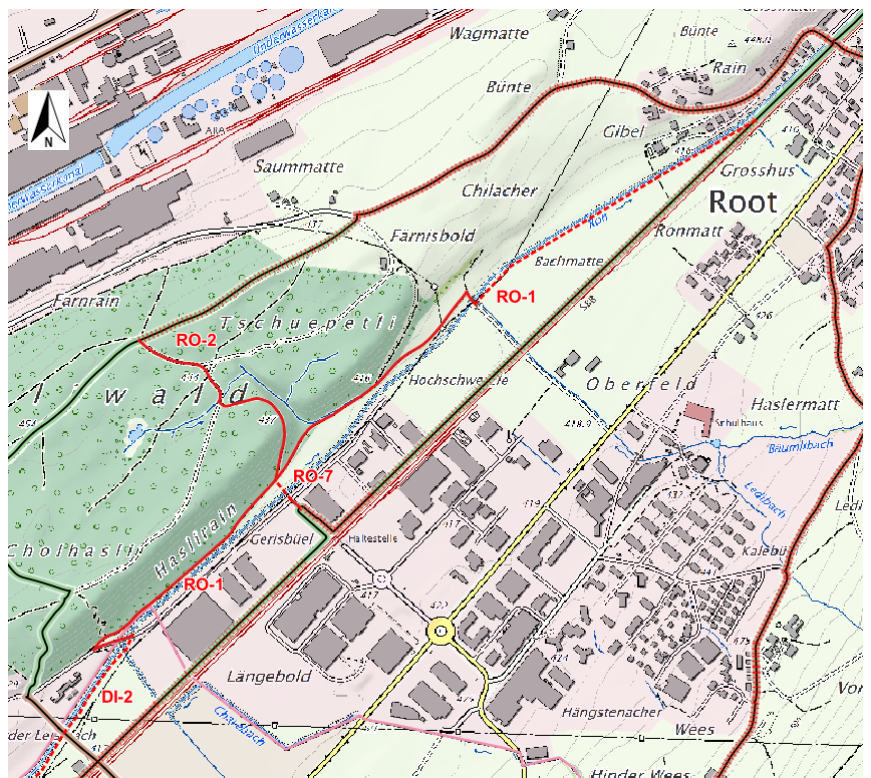
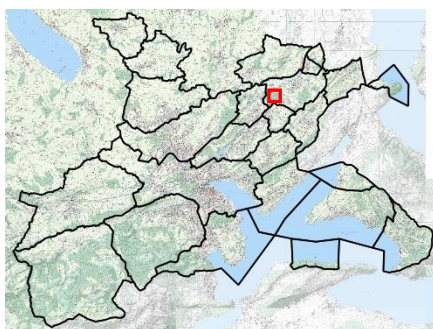
orientierender Inhalt

Wanderweg-Typ

- natur
- hart
- Spurstreifen/Bankett
- ausserkantonal

weitere orientierende Planinhalte

- Gemeindegrenze
- Kantonsgrenze
- Siedlungsgebiet
- Perimeter RET LuzernPlus



Massnahmenbeschreibung:

Attraktivere Wegführung Luzern - Gisikon-Root

Wanderwegrichtplan Region LuzernPlus

Massnahmenblatt: RO-3

Gemeinde: *Root*

Gebietsname: *Fluematt*

Initiant: *Luzerner Wanderwege*

Betroffene Nachbargemeinde: *Dierikon*

Betroffener Nachbarkanton: -

Detailplan

Massstab 1:14'500

Richtplaninhalt

- bestehender Wanderweg
- neuer Wanderweg, Wegtrasse bestehend
- - - neuer Wanderweg, Wegtrasse auszubauen
- ||||| aufzuhebender Wanderweg
- Wanderweg ins Fusswegnetz überführen
- Belagsrückbau
- XX-1 Massnahmennummer

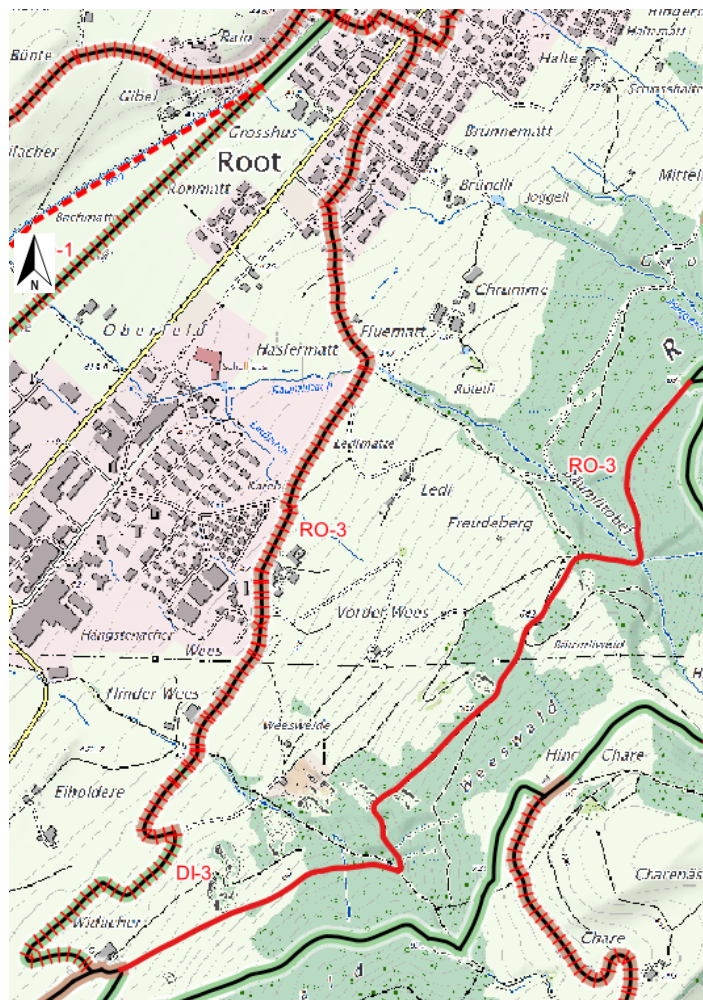
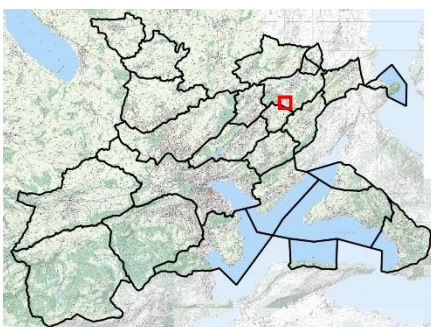
orientierender Inhalt

Wanderweg-Typ

- natur
- hart
- Spurstreifen/Bankett
- ausserkantonal

weitere orientierende Planinhalte

- Gemeindegrenze
- Kantonsgrenze
- Siedlungsgebiet
- Perimeter RET LuzernPlus



Massnahmenbeschreibung:

Attraktivere Wegführung weg von der Strasse Luzern - Root

Wanderwegrichtplan Region LuzernPlus

Massnahmenblatt: RO-4

Gemeinde: *Root*

Gebietsname: *Hinder Töni*

Initiant: *Luzerner Wanderwege*

Betroffene Nachbargemeinde: *Udligenswil*

Betroffener Nachbarkanton: -

Detailplan

Massstab 1:3'500

Richtplaninhalt

- bestehender Wanderweg
- neuer Wanderweg, Wegtrasse bestehend
- - - neuer Wanderweg, Wegtrasse auszubauen
- ||||| aufzuhebender Wanderweg
- Wanderweg ins Fusswegnetz überführen
- Belagsrückbau
- XX-1 Massnahmennummer

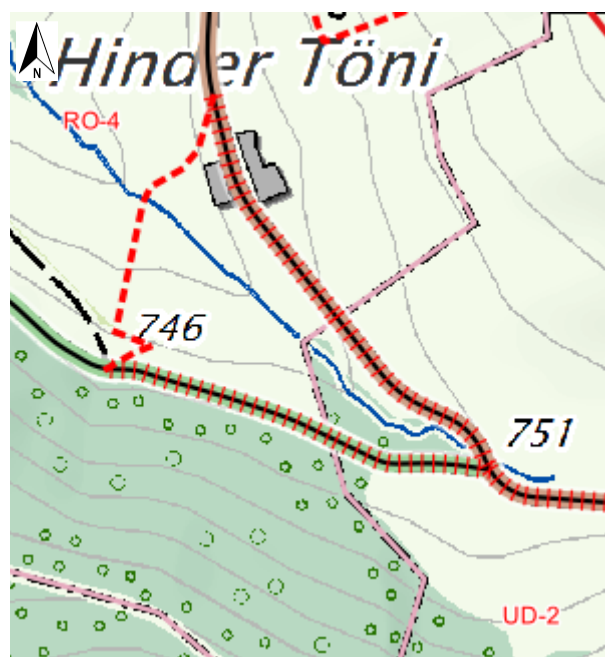
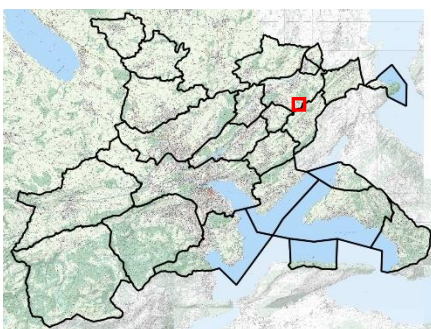
orientierender Inhalt

Wanderweg-Typ

- natur
- hart
- Spurstreifen/Bankett
- ausserkantonal

weitere orientierende Planinhalte

- Gemeindegrenze
- Kantonsgrenze
- Siedlungsgebiet
- Perimeter RET LuzernPlus



Massnahmenbeschreibung:

Direktere und attraktivere Wegverbindung Gisikon-Root - Udligenswil

Wanderwegrichtplan Region LuzernPlus

Massnahmenblatt: RO-5

Gemeinde: *Root*

Gebietsname: *Hinder Töni*

Initiant: *Luzerner Wanderwege*

Betroffene Nachbargemeinde: *Udligenswil*

Betroffener Nachbarkanton: -

Detailplan

Massstab 1:7'000

Richtplaninhalt

- bestehender Wanderweg
- neuer Wanderweg, Wegtrasse bestehend
- - - neuer Wanderweg, Wegtrasse auszubauen
- ||||| aufzuhebender Wanderweg
- Wanderweg ins Fusswegnetz überführen
- Belagsrückbau
- XX-1 Massnahmennummer

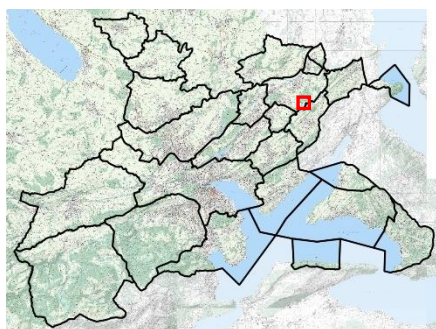
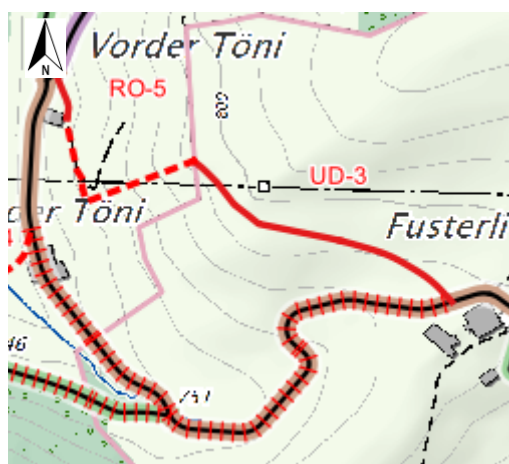
orientierender Inhalt

Wanderweg-Typ

- natur
- hart
- Spurstreifen/Bankett
- ausserkantonal

weitere orientierende Planinhalte

- Gemeindegrenze
- Kantonsgrenze
- Siedlungsgebiet
- Perimeter RET LuzernPlus



Massnahmenbeschreibung:

Direktere und attraktivere Wegverbindung Gisikon-Root - Meggen

Wanderwegrichtplan Region LuzernPlus

Massnahmenblatt: RO-6

Gemeinde: *Root*

Gebietsname: *Studeschache*

Initiant: *Luzerner Wanderwege*

Betroffene Nachbargemeinde: -

Betroffener Nachbarkanton: -

Detailplan

Massstab 1:3'500

Richtplaninhalt

- bestehender Wanderweg
- neuer Wanderweg, Wegtrasse bestehend
- - - neuer Wanderweg, Wegtrasse auszubauen
- ||||| aufzuhebender Wanderweg
- Wanderweg ins Fusswegnetz überführen
- Belagsrückbau
- XX-1 Massnahmennummer

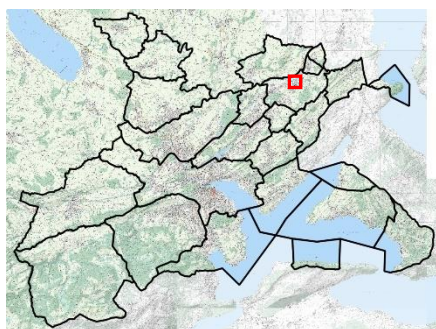
orientierender Inhalt

Wanderweg-Typ

- natur
- hart
- Spurstreifen/Bankett
- ausserkantonal

weitere orientierende Planinhalte

- Gemeindegrenze
- - - Kantonsgrenze
- Siedlungsgebiet
- Perimeter RET LuzernPlus



Massnahmenbeschreibung:

Renaturierung zur Steigerung der Attraktivität des Wanderweges. Realisierung im Rahmen der Revitalisierung des Gewässers.

Wanderwegrichtplan Region LuzernPlus

Massnahmenblatt: RO-7

Gemeinde: *Root*

Gebietsname: *Gerisbüel*

Initiant: *Gemeinde*

Betroffene Nachbargemeinde: -

Betroffener Nachbarkanton: -

Detailplan

Massstab 1:1'500

Richtplaninhalt

- bestehender Wanderweg
- neuer Wanderweg, Wegtrasse bestehend
- - - neuer Wanderweg, Wegtrasse auszubauen
- ||||| aufzuhebender Wanderweg
- Wanderweg ins Fusswegnetz überführen
- Belagsrückbau
- XX-1 Massnahmennummer

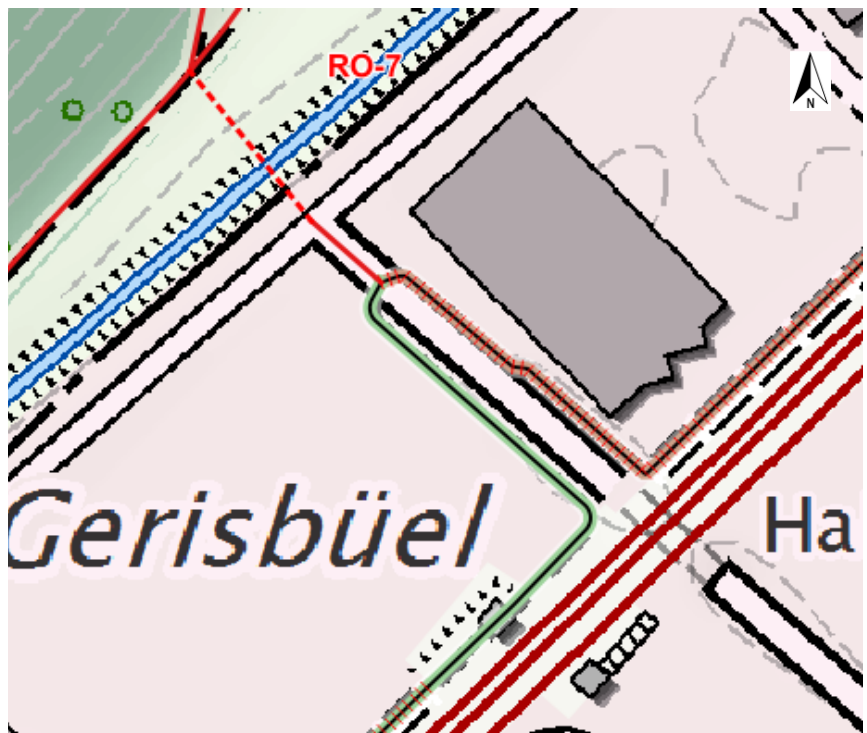
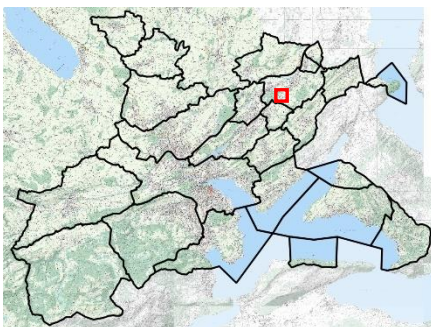
orientierender Inhalt

Wanderweg-Typ

- natur
- hart
- Spurstreifen/Bankett
- ausserkantonal

weitere orientierende Planinhalte

- Gemeindegrenze
- Kantonsgrenze
- Siedlungsgebiet
- Perimeter RET LuzernPlus



Massnahmenbeschreibung:

Zubringer zum Bahnhof Root D4

Wanderwegrichtplan Region LuzernPlus

Massnahmenblatt: RT-1

Gemeinde: *Rothenburg*

Gebietsname: *Huebefang*

Initiant: *Gemeinde Rothenburg*

Betroffene Nachbargemeinde: -

Betroffener Nachbarkanton: -

Detailplan

Massstab 1:3'000

Richtplaninhalt

- bestehender Wanderweg
- neuer Wanderweg, Wegtrasse bestehend
- - - neuer Wanderweg, Wegtrasse auszubauen
- ||||| aufzuhebender Wanderweg
- Wanderweg ins Fusswegnetz überführen
- Belagsrückbau
- XX-1 Massnahmennummer

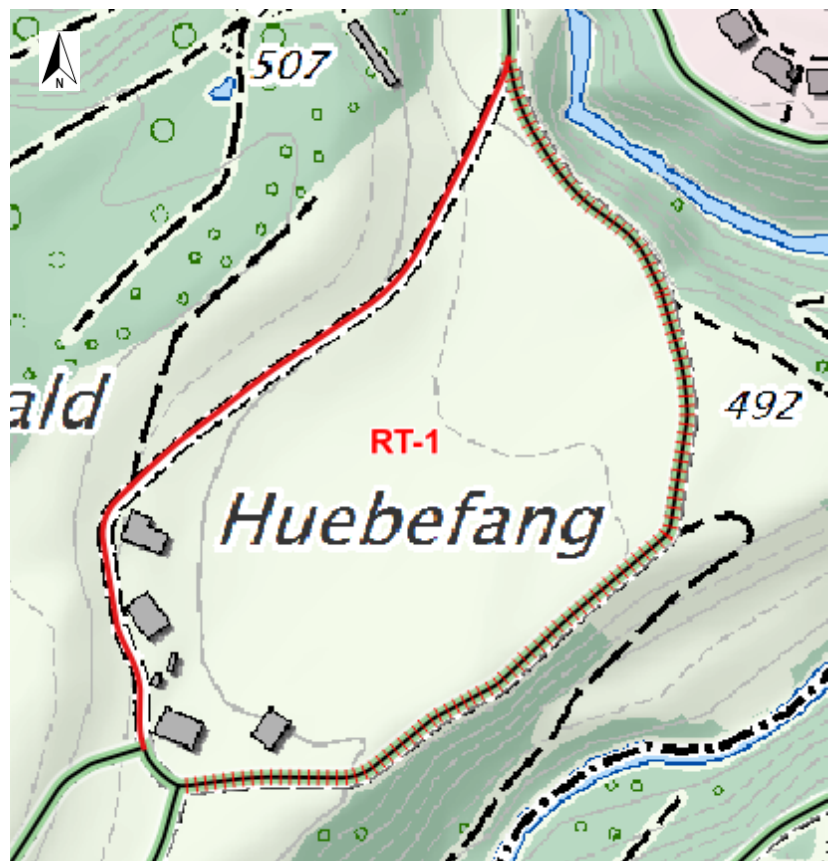
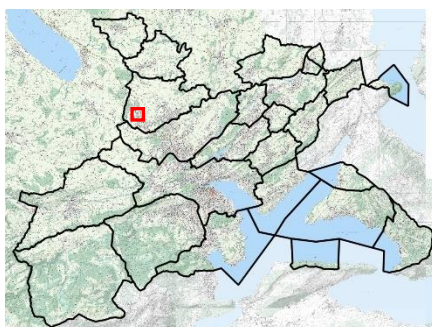
orientierender Inhalt

Wanderweg-Typ

- natur
- hart
- Spurstreifen/Bankett
- ausserkantonal

weitere orientierende Planinhalte

- Gemeindegrenze
- Kantonsgrenze
- Siedlungsgebiet
- Perimeter RET LuzernPlus



Massnahmenbeschreibung:

Sicherere Wegführung Rothenburg - Neuenkirch.

Wanderwegrichtplan Region LuzernPlus

Massnahmenblatt: RT-2

Gemeinde: *Rothenburg*

Gebietsname: *Burgwald*

Initiant: *Luzerner Wanderwege*

Betroffene Nachbargemeinde: *Eschenbach*

Betroffener Nachbarkanton: -

Detailplan

Massstab 1:3'500

Richtplaninhalt

- bestehender Wanderweg
- neuer Wanderweg, Wegtrasse bestehend
- - - neuer Wanderweg, Wegtrasse auszubauen
- ||||| aufzuhebender Wanderweg
- Wanderweg ins Fusswegnetz überführen
- Belagsrückbau
- XX-1 Massnahmennummer

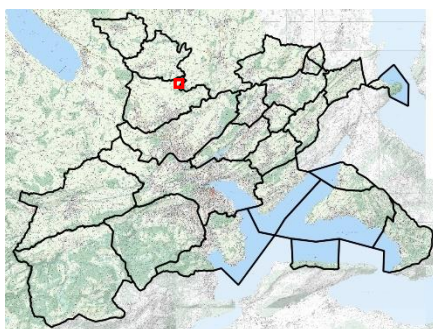
orientierender Inhalt

Wanderweg-Typ

- natur
- hart
- Spurstreifen/Bankett
- ausserkantonal

weitere orientierende Planinhalte

- Gemeindegrenze
- Kantonsgrenze
- Siedlungsgebiet
- Perimeter RET LuzernPlus



Massnahmenbeschreibung:

Direktere und attraktivere Wegverbindung Rain - Waldibugg

Wanderwegrichtplan Region LuzernPlus

Massnahmenblatt: RT-3

Gemeinde: *Rothenburg*

Gebietsname: *Sonnmatthof*

Initiant: *Luzerner Wanderwege*

Betroffene Nachbargemeinde: -

Betroffener Nachbarkanton: -

Detailplan

Massstab 1:6'500

Richtplaninhalt

- bestehender Wanderweg
- neuer Wanderweg, Wegtrasse bestehend
- - - neuer Wanderweg, Wegtrasse auszubauen
- ||||| aufzuhebender Wanderweg
- Wanderweg ins Fusswegnetz überführen
- Belagsrückbau
- XX-1 Massnahmennummer

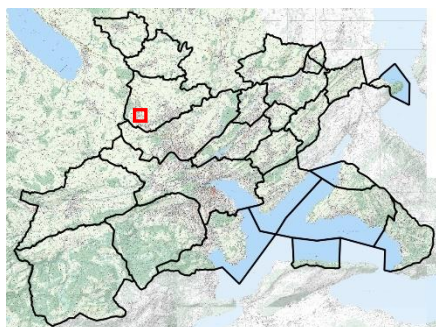
orientierender Inhalt

Wanderweg-Typ

- natur
- hart
- Spurstreifen/Bankett
- ausserkantonal

weitere orientierende Planinhalte

- Gemeindegrenze
- Kantonsgrenze
- Siedlungsgebiet
- Perimeter RET LuzernPlus



Massnahmenbeschreibung:

Attraktivere Wegführung weg von der Strasse für die Wanderwegverbindung Rothenburg - Neuenkirch.

Wanderwegrichtplan Region LuzernPlus

Massnahmenblatt: RT-4

Gemeinde: *Rothenburg*

Gebietsname: *Otterüti*

Initiant: *Luzerner Wanderwege*

Betroffene Nachbargemeinde: -

Betroffener Nachbarkanton: -

Detailplan

Massstab 1:15'000

Richtplaninhalt

- bestehender Wanderweg
- neuer Wanderweg, Wegtrasse bestehend
- - - neuer Wanderweg, Wegtrasse auszubauen
- ||||| aufzuhebender Wanderweg
- Wanderweg ins Fusswegnetz überführen
- Belagsrückbau
- XX-1 Massnahmenummer

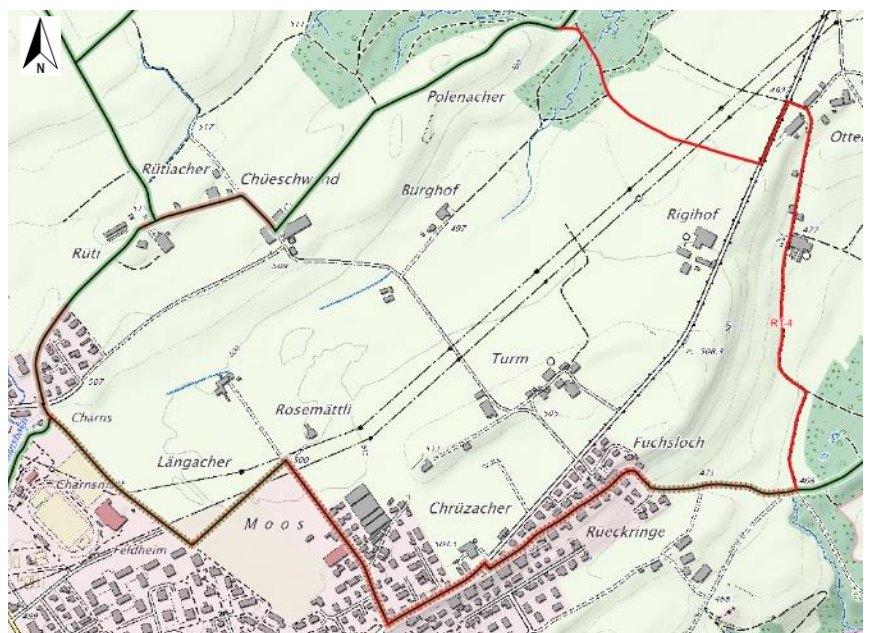
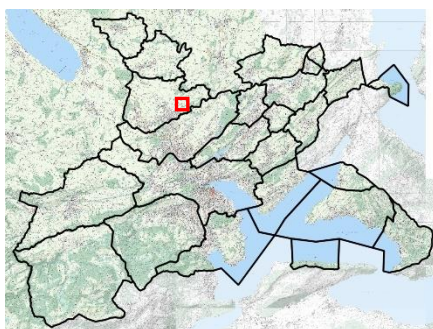
orientierender Inhalt

Wanderweg-Typ

- natur
- hart
- Spurstreifen/Bankett
- ausserkantonal

weitere orientierende Planinhalte

- Gemeindegrenze
- Kantonsgrenze
- Siedlungsgebiet
- Perimeter RET LuzernPlus



Massnahmenbeschreibung:

Direktere Wegführung Hildisrieden - Rain - Luzern

Wanderwegrichtplan Region LuzernPlus

Massnahmenblatt: SW-1

Gemeinde: *Schwarzenberg*

Gebietsname: *Holderchäppeli*

Initiant: *Luzerner Wanderwege*

Betroffene Nachbargemeinde: *Kriens*

Betroffener Nachbarkanton: -

Detailplan

Massstab 1:6'500

Richtplaninhalt

- bestehender Wanderweg
- neuer Wanderweg, Wegtrasse bestehend
- - - neuer Wanderweg, Wegtrasse auszubauen
- ||||| aufzuhebender Wanderweg
- Wanderweg ins Fusswegnetz überführen
- Belagsrückbau
- XX-1 Massnahmennummer

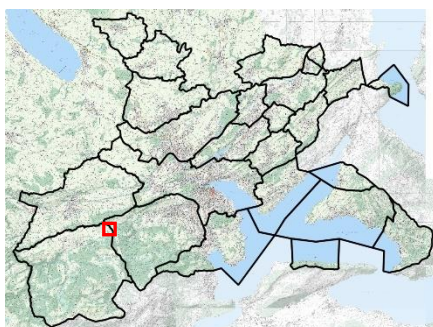
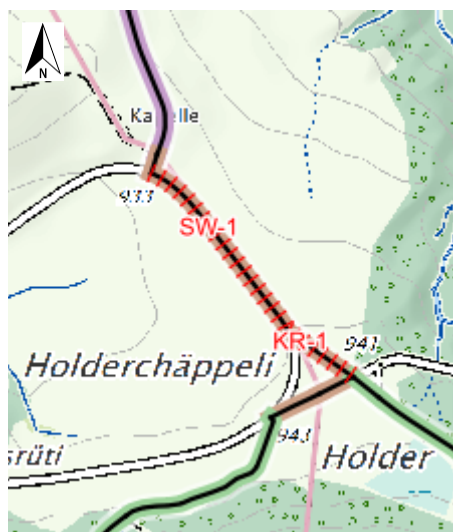
orientierender Inhalt

Wanderweg-Typ

- natur
- hart
- Spurstreifen/Bankett
- ausserkantonal

weitere orientierende Planinhalte

- Gemeindegrenze
- Kantonsgrenze
- Siedlungsgebiet
- Perimeter RET LuzernPlus



Massnahmenbeschreibung:

Langfristig besteht der Wunsch einen neuen, sichereren Weg abgetrennt von der Strasse zu erstellen.

Wanderwegrichtplan Region LuzernPlus

Massnahmenblatt: SW-2

Gemeinde: *Schwarzenberg*

Gebietsname: *Stutzhöfli*

Initiant: *Luzerner Wanderwege*

Betroffene Nachbargemeinde: -

Betroffener Nachbarkanton: -

Detailplan

Massstab 1:3'500

Richtplaninhalt

- bestehender Wanderweg
- neuer Wanderweg, Wegtrasse bestehend
- - - neuer Wanderweg, Wegtrasse auszubauen
- ||||| aufzuhebender Wanderweg
- Wanderweg ins Fusswegnetz überführen
- Belagsrückbau
- XX-1 Massnahmennummer

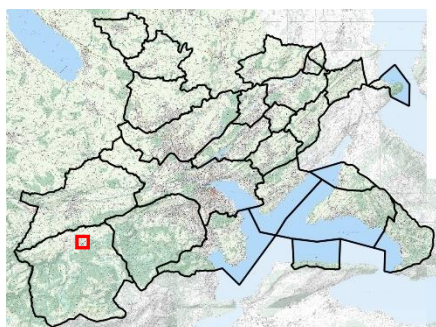
orientierender Inhalt

Wanderweg-Typ

- natur
- hart
- Spurstreifen/Bankett
- ausserkantonal

weitere orientierende Planinhalte

- Gemeindegrenze
- Kantonsgrenze
- Siedlungsgebiet
- Perimeter RET LuzernPlus



Massnahmenbeschreibung:

Attraktivere Wegführung entlang historischem Verkehrsweg für die Wanderwegverbindungen Lifelen - Malters. Das Prüfen der Umsetzung der Massnahme erfolgt mittel- bis langfristig.

Wanderwegrichtplan Region LuzernPlus

Massnahmenblatt: SW-3

Gemeinde: *Schwarzenberg*

Gebietsname: *Hauseli*

Initiant: *Luzerner Wanderwege*

Betroffene Nachbargemeinde: -

Betroffener Nachbarkanton: -

Detailplan

Massstab 1:3'500

Richtplaninhalt

- bestehender Wanderweg
- neuer Wanderweg, Wegtrasse bestehend
- - - neuer Wanderweg, Wegtrasse auszubauen
- ||||| aufzuhebender Wanderweg
- Wanderweg ins Fusswegnetz überführen
- Belagsrückbau
- XX-1 Massnahmennummer

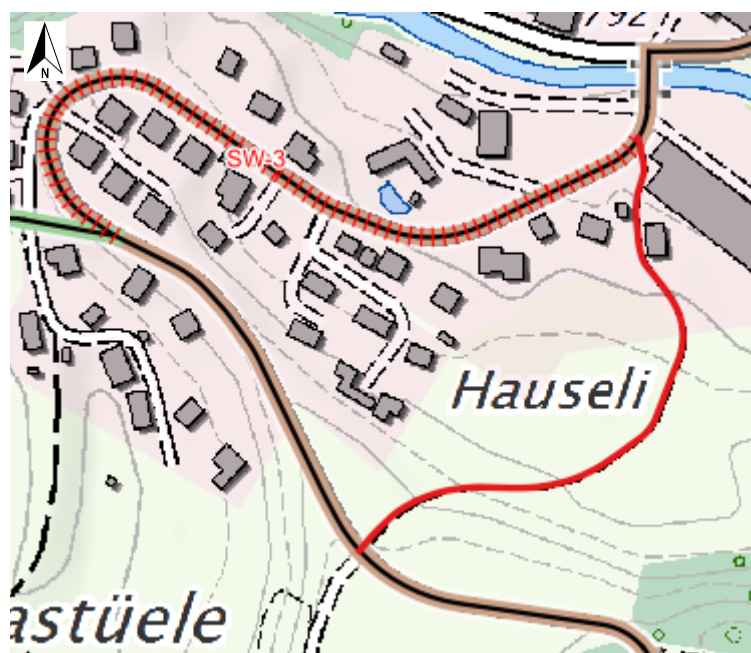
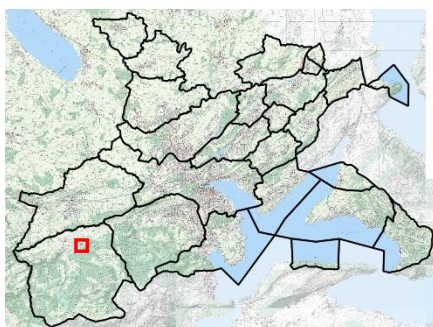
orientierender Inhalt

Wanderweg-Typ

- natur
- hart
- Spurstreifen/Bankett
- ausserkantonal

weitere orientierende Planinhalte

- Gemeindegrenze
- Kantonsgrenze
- Siedlungsgebiet
- Perimeter RET LuzernPlus



Massnahmenbeschreibung:

Kleinräumige Wegverlegung zur attraktiveren und direkteren Wegführung Lifelen - Eigenthal. Das Prüfen der Umsetzung der Massnahme erfolgt mittel- bis langfristig.

Wanderwegrichtplan Region LuzernPlus

Massnahmenblatt: SW-4

Gemeinde: *Schwarzenberg*

Gebietsname: *Witechnubel*

Initiant: *Luzerner Wanderwege*

Betroffene Nachbargemeinde: -

Betroffener Nachbarkanton: -

Detailplan

Massstab 1:9'500

Richtplaninhalt

- bestehender Wanderweg
- neuer Wanderweg, Wegtrasse bestehend
- - - neuer Wanderweg, Wegtrasse auszubauen
- ||||| aufzuhebender Wanderweg
- Wanderweg ins Fusswegnetz überführen
- Belagsrückbau
- XX-1 Massnahmenummer

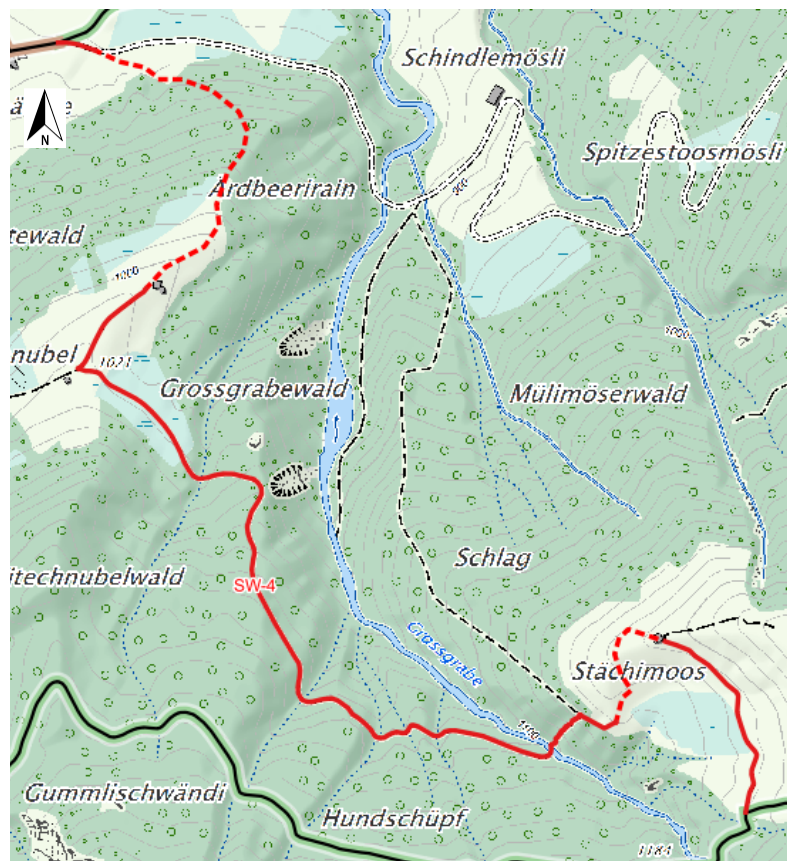
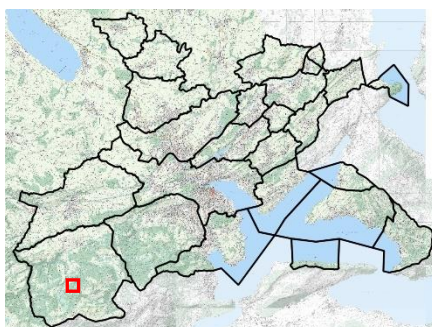
orientierender Inhalt

Wanderweg-Typ

- natur
- hart
- Spurstreifen/Bankett
- ausserkantonal

weitere orientierende Planinhalte

- Gemeindegrenze
- Kantonsgrenze
- Siedlungsgebiet
- Perimeter RET LuzernPlus



Massnahmenbeschreibung:

Neue, direkte Route Schwarzenberg - Stächimoos - Ochs. Teilweise entlang historischem Verkehrsweg.

Wanderwegrichtplan Region LuzernPlus

Massnahmenblatt: SW-5

Gemeinde: *Schwarzenberg*

Gebietsname: *Tristbode*

Initiant: *Luzerner Wanderwege*

Betroffene Nachbargemeinde: -

Betroffener Nachbarkanton: -

Detailplan

Massstab 1:22'000

Richtplaninhalt

- bestehender Wanderweg
- neuer Wanderweg, Wegtrasse bestehend
- neuer Wanderweg, Wegtrasse auszubauen
- ||||| aufzuhebender Wanderweg
- Wanderweg ins Fusswegnetz überführen
- Belagsrückbau
- XX-1 Massnahmenummer

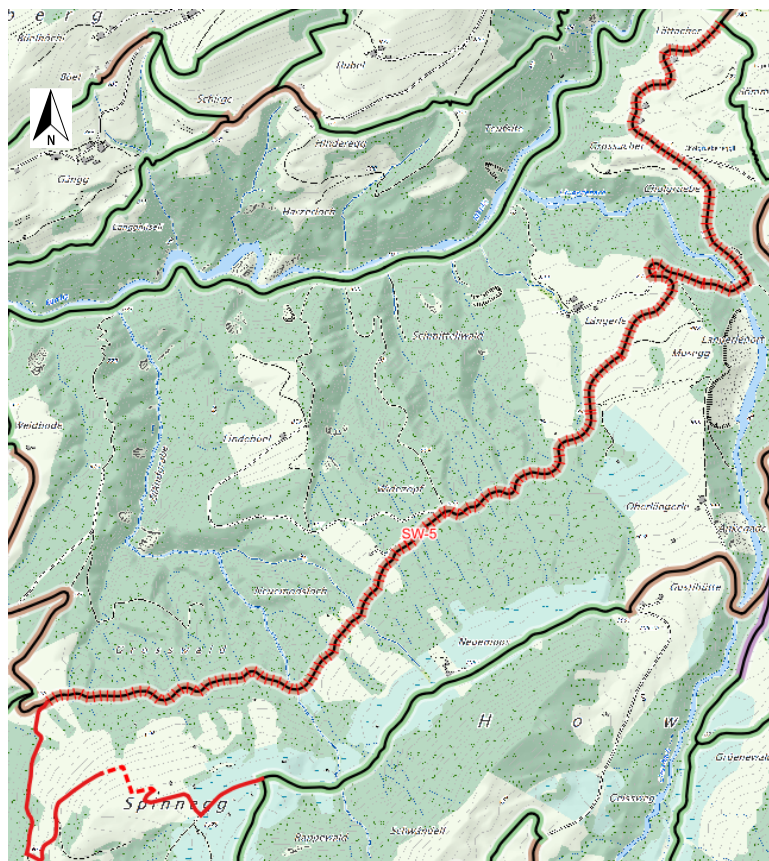
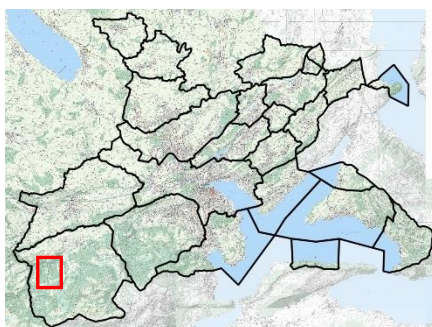
orientierender Inhalt

Wanderweg-Typ

- natur
- hart
- Spurstreifen/Bankett
- ausserkantonal

weitere orientierende Planinhalte

- Gemeindegrenze
- Kantonsgrenze
- Siedlungsgebiet
- Perimeter RET LuzernPlus



Massnahmenbeschreibung:

Aufnahme der Wegverbindung Spinnegg - Tristboden als Ersatz für den Wanderweg über die Widezöpf

Wanderwegrichtplan Region LuzernPlus

Massnahmenblatt: UD-1

Gemeinde: *Udligenswil*

Gebietsname: *Sonnehof*

Initiant: *Luzerner Wanderwege*

Betroffene Nachbargemeinde: -

Betroffener Nachbarkanton: -

Detailplan

Massstab 1:4'500

Richtplaninhalt

- bestehender Wanderweg
- neuer Wanderweg, Wegtrasse bestehend
- - - neuer Wanderweg, Wegtrasse auszubauen
- ||||| aufzuhebender Wanderweg
- Wanderweg ins Fusswegnetz überführen
- Belagsrückbau
- XX-1 Massnahmennummer

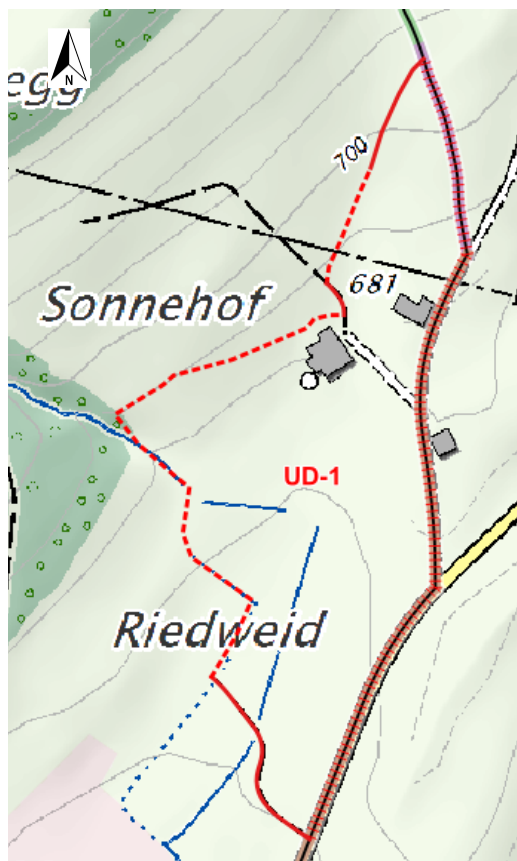
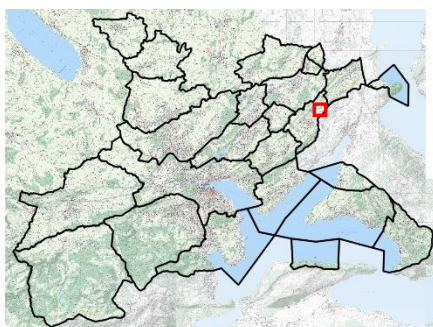
orientierender Inhalt

Wanderweg-Typ

- natur
- hart
- Spurstreifen/Bankett
- ausserkantonal

weitere orientierende Planinhalte

- Gemeindegrenze
- Kantonsgrenze
- Siedlungsgebiet
- Perimeter RET LuzernPlus



Massnahmenbeschreibung:

Attraktivere und sicherere Wegführung Gisikon-Root - Küssnacht

Wanderwegrichtplan Region LuzernPlus

Massnahmenblatt: UD-2

Gemeinde: *Udligenswil*

Gebietsname: *Fusterli*

Initiant: *Luzerner Wanderwege*

Betroffene Nachbargemeinde: *Root*

Betroffener Nachbarkanton: -

Detailplan

Massstab 1:3'500

Richtplaninhalt

- bestehender Wanderweg
- neuer Wanderweg, Wegtrasse bestehend
- - - neuer Wanderweg, Wegtrasse auszubauen
- ||||| aufzuhebender Wanderweg
- Wanderweg ins Fusswegnetz überführen
- Belagsrückbau
- XX-1 Massnahmennummer

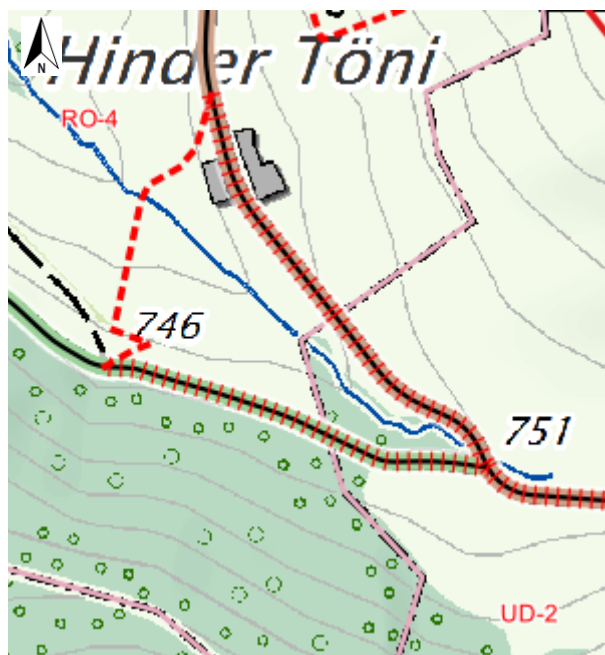
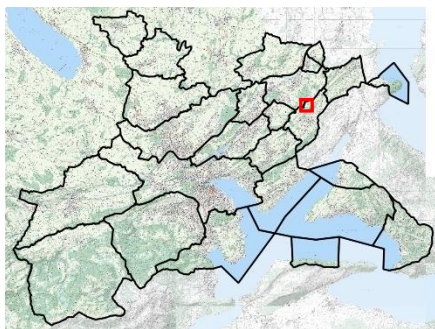
orientierender Inhalt

Wanderweg-Typ

- natur
- hart
- Spurstreifen/Bankett
- ausserkantonal

weitere orientierende Planinhalte

- Gemeindegrenze
- Kantonsgrenze
- Siedlungsgebiet
- Perimeter RET LuzernPlus



Massnahmenbeschreibung:

Direktere und attraktivere Wegverbindung Gisikon-Root - Udligenswil

Wanderwegrichtplan Region LuzernPlus

Massnahmenblatt: UD-3

Gemeinde: *Udligenswil*

Gebietsname: *Fusterli*

Initiant: *Luzerner Wanderwege*

Betroffene Nachbargemeinde: *Root*

Betroffener Nachbarkanton: -

Detailplan

Massstab 1:7'000

Richtplaninhalt

- bestehender Wanderweg
- neuer Wanderweg, Wegtrasse bestehend
- - - neuer Wanderweg, Wegtrasse auszubauen
- ||||| aufzuhebender Wanderweg
- Wanderweg ins Fusswegnetz überführen
- Belagsrückbau
- XX-1 Massnahmennummer

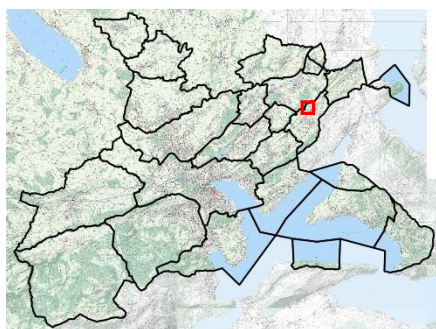
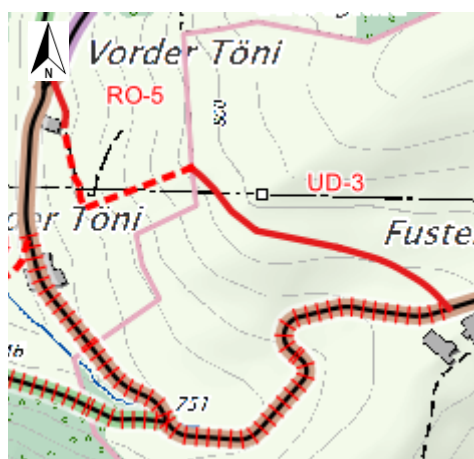
orientierender Inhalt

Wanderweg-Typ

- natur
- hart
- Spurstreifen/Bankett
- ausserkantonal

weitere orientierende Planinhalte

- Gemeindegrenze
- Kantonsgrenze
- Siedlungsgebiet
- Perimeter RET LuzernPlus



Massnahmenbeschreibung:

Direktere und attraktivere Wegverbindung Gisikon-Root - Meggen

Wanderwegrichtplan Region LuzernPlus

Massnahmenblatt: WE-1

Gemeinde: *Weggis*

Gebietsname: *Langizil*

Initiant: *Luzerner Wanderwege*

Betroffene Nachbargemeinde: *Greppen*

Betroffener Nachbarkanton: -

Detailplan

Massstab 1:10'000

Richtplaninhalt

- bestehender Wanderweg
- neuer Wanderweg, Wegtrasse bestehend
- - - neuer Wanderweg, Wegtrasse auszubauen
- ||||| aufzuhebender Wanderweg
- Wanderweg ins Fusswegnetz überführen
- Belagsrückbau
- XX-1 Massnahmennummer

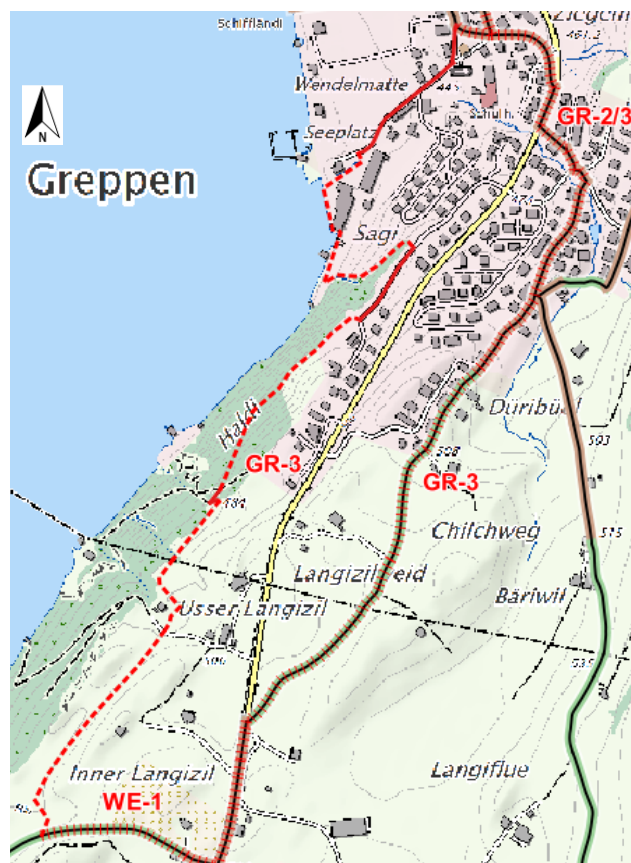
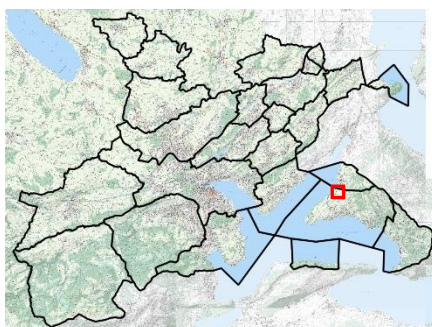
orientierender Inhalt

Wanderweg-Typ

- natur
- hart
- Spurstreifen/Bankett
- ausserkantonal

weitere orientierende Planinhalte

- Gemeindegrenze
- Kantonsgrenze
- Siedlungsgebiet
- Perimeter RET LuzernPlus



Massnahmenbeschreibung:

Attraktivere und sicherere Wegführung Greppen - Weggis

Wanderwegrichtplan Region LuzernPlus

Massnahmenblatt: WE-2

Gemeinde: *Weggis*

Gebietsname: *Obermättli*

Initiant: *Gemeinde*

Betroffene Nachbargemeinde: -

Betroffener Nachbarkanton: -

Detailplan

Massstab 1:3'500

Richtplaninhalt

- bestehender Wanderweg
- neuer Wanderweg, Wegtrasse bestehend
- - - neuer Wanderweg, Wegtrasse auszubauen
- ||||| aufzuhebender Wanderweg
- Wanderweg ins Fusswegnetz überführen
- Belagsrückbau
- XX-1 Massnahmennummer

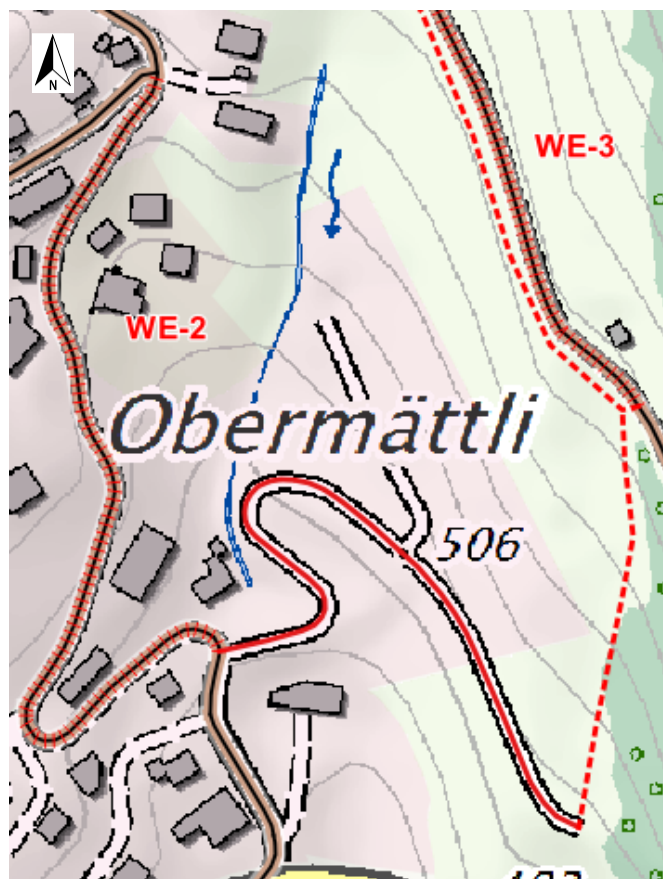
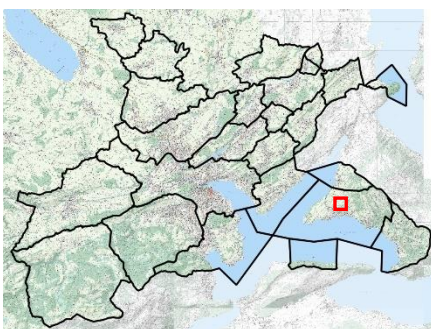
orientierender Inhalt

Wanderweg-Typ

- natur
- hart
- Spurstreifen/Bankett
- ausserkantonal

weitere orientierende Planinhalte

- Gemeindegrenze
- Kantonsgrenze
- Siedlungsgebiet
- Perimeter RET LuzernPlus



Massnahmenbeschreibung:

Sicherere Wegführung Weggis - Greppen

Wanderwegrichtplan Region LuzernPlus

Massnahmenblatt: WE-3

Gemeinde: *Weggis*

Gebietsname: *Obermättli*

Initiant: *Gemeinde*

Betroffene Nachbargemeinde: -

Betroffener Nachbarkanton: -

Detailplan

Massstab 1:2'000

Richtplaninhalt

- bestehender Wanderweg
- neuer Wanderweg, Wegtrasse bestehend
- - - neuer Wanderweg, Wegtrasse auszubauen
- ||||| aufzuhebender Wanderweg
- Wanderweg ins Fusswegnetz überführen
- Belagsrückbau
- XX-1 Massnahmennummer

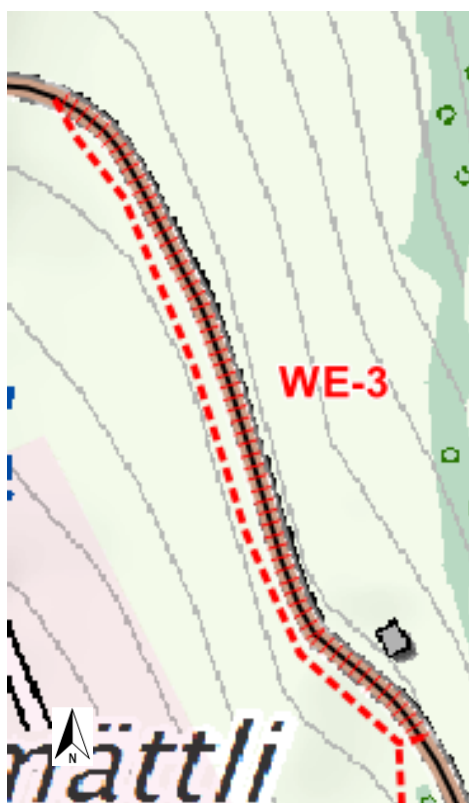
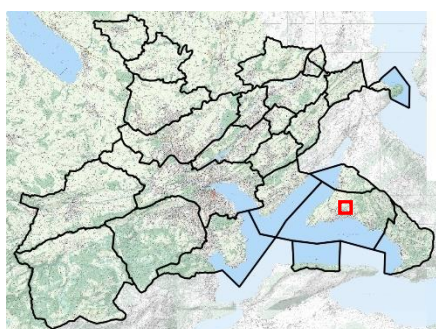
orientierender Inhalt

Wanderweg-Typ

- natur
- hart
- Spurstreifen/Bankett
- ausserkantonal

weitere orientierende Planinhalte

- Gemeindegrenze
- - - Kantonsgrenze
- Siedlungsgebiet
- Perimeter RET LuzernPlus



Massnahmenbeschreibung:

Neue, attraktivere Wegführung Vitznau - Weggis -Greppen. Realisierung im Rahmen der Erstellung des neuen Dammes.

Wanderwegrichtplan Region LuzernPlus

Massnahmenblatt: WE-4

Gemeinde: *Weggis*

Gebietsname: *Blauweid*

Initiant: *Luzerner Wanderwege*

Betroffene Nachbargemeinde: -

Betroffener Nachbarkanton: -

Detailplan

Massstab 1:3'500

Richtplaninhalt

- bestehender Wanderweg
- neuer Wanderweg, Wegtrasse bestehend
- - - neuer Wanderweg, Wegtrasse auszubauen
- ||||| aufzuhebender Wanderweg
- Wanderweg ins Fusswegnetz überführen
- Belagsrückbau
- XX-1 Massnahmennummer

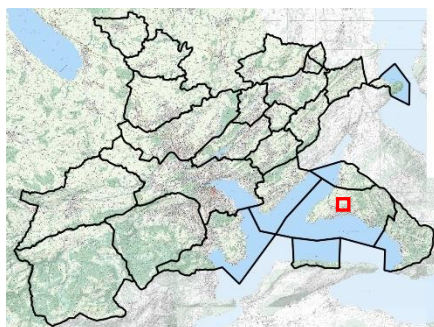
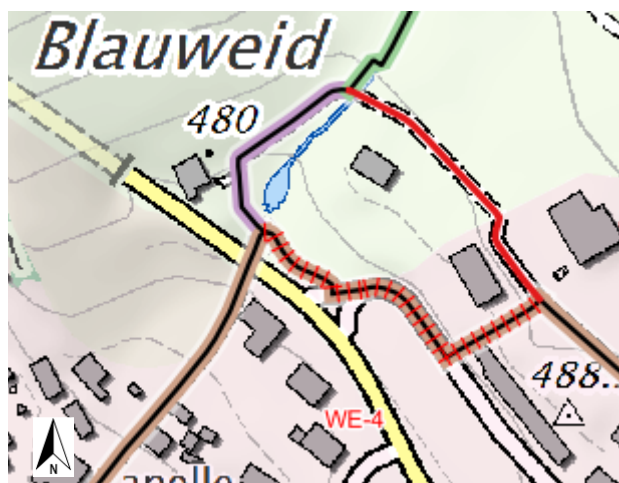
orientierender Inhalt

Wanderweg-Typ

- natur
- hart
- Spurstreifen/Bankett
- ausserkantonal

weitere orientierende Planinhalte

- Gemeindegrenze
- Kantonsgrenze
- Siedlungsgebiet
- Perimeter RET LuzernPlus



Massnahmenbeschreibung:

Attraktivere und direktere Wegführung Weggis LWRK - Rigi Kaltbad

Wanderwegrichtplan Region LuzernPlus

Massnahmenblatt: WE-5

Gemeinde: *Weggis*

Gebietsname: *Kaltbad*

Initiant: *Luzerner Wanderwege*

Betroffene Nachbargemeinde: -

Betroffener Nachbarkanton: -

Detailplan

Massstab 1:2'500

Richtplaninhalt

- bestehender Wanderweg
- neuer Wanderweg, Wegtrasse bestehend
- - - neuer Wanderweg, Wegtrasse auszubauen
- ||||| aufzuhebender Wanderweg
- Wanderweg ins Fusswegnetz überführen
- Belagsrückbau
- XX-1 Massnahmennummer

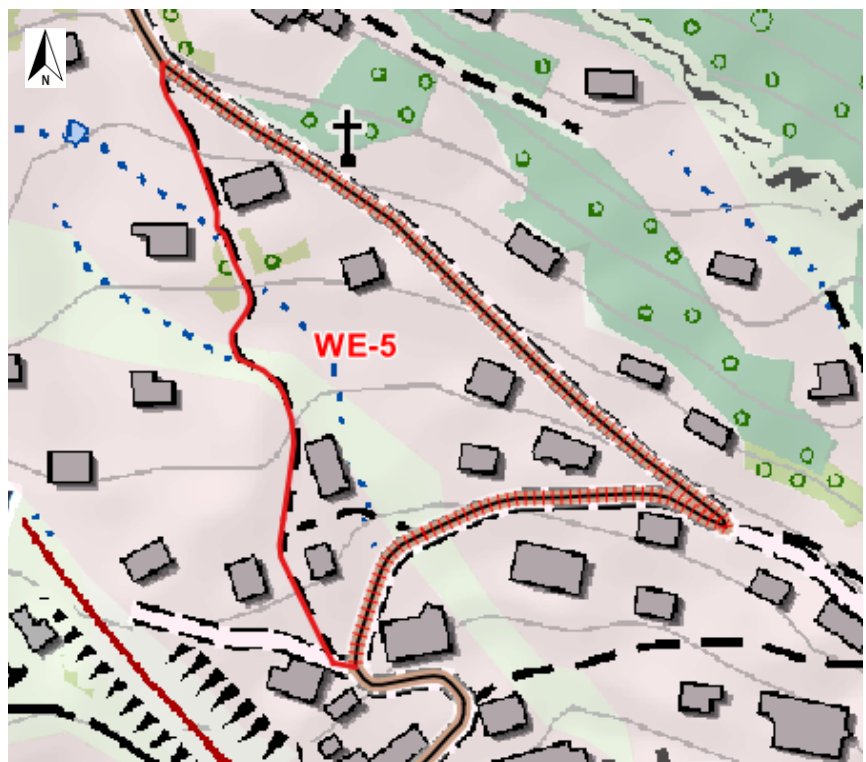
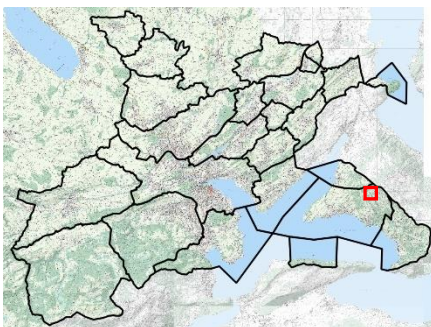
orientierender Inhalt

Wanderweg-Typ

- natur
- hart
- Spurstreifen/Bankett
- ausserkantonal

weitere orientierende Planinhalte

- Gemeindegrenze
- Kantonsgrenze
- Siedlungsgebiet
- Perimeter RET LuzernPlus



Massnahmenbeschreibung:

Direktere und attraktivere Wegverbindung Rigi Kaltbad - Rigi Kulm

Wanderwegrichtplan Region LuzernPlus

Massnahmenblatt: WE-6

Gemeinde: *Weggis*

Gebietsname: *Farmhütte*

Initiant: *Gemeinde*

Betroffene Nachbargemeinde: -

Betroffener Nachbarkanton: -

Detailplan

Massstab 1:3'500

Richtplaninhalt

- bestehender Wanderweg
- neuer Wanderweg, Wegtrasse bestehend
- - - neuer Wanderweg, Wegtrasse auszubauen
- ||||| aufzuhebender Wanderweg
- Wanderweg ins Fusswegnetz überführen
- Belagsrückbau
- XX-1 Massnahmennummer

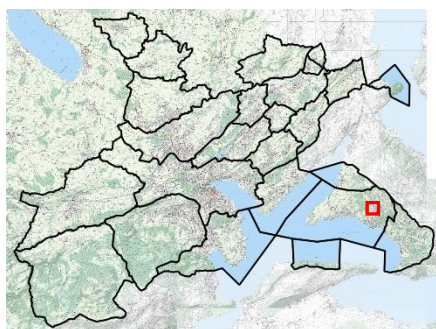
orientierender Inhalt

Wanderweg-Typ

- natur
- hart
- Spurstreifen/Bankett
- ausserkantonal

weitere orientierende Planinhalte

- Gemeindegrenze
- Kantonsgrenze
- Siedlungsgebiet
- Perimeter RET LuzernPlus



Massnahmenbeschreibung:

Attraktivere Wegführung Weggis - Rigi Kaltbad

Wanderwegrichtplan Region LuzernPlus

Massnahmenblatt: WE-7

Gemeinde: *Weggis*

Gebietsname: *Farmhütte*

Initiant: *Gemeinde*

Betroffene Nachbargemeinde: -

Betroffener Nachbarkanton: -

Detailplan

Massstab 1:3'500

Richtplaninhalt

- bestehender Wanderweg
- neuer Wanderweg, Wegtrasse bestehend
- - - neuer Wanderweg, Wegtrasse auszubauen
- ||||| aufzuhebender Wanderweg
- Wanderweg ins Fusswegnetz überführen
- Belagsrückbau
- XX-1 Massnahmennummer

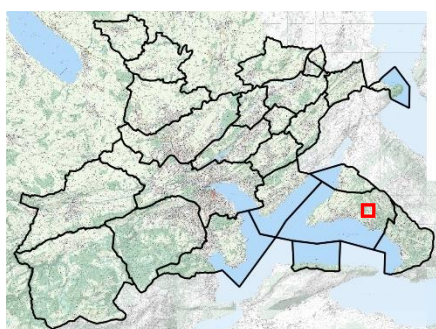
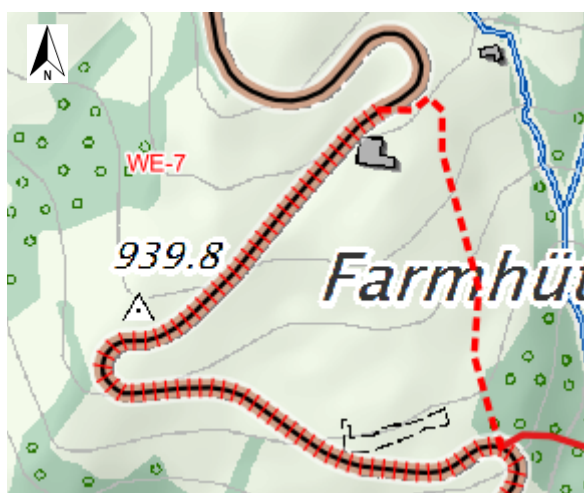
orientierender Inhalt

Wanderweg-Typ

- natur
- hart
- Spurstreifen/Bankett
- ausserkantonal

weitere orientierende Planinhalte

- Gemeindegrenze
- Kantonsgrenze
- Siedlungsgebiet
- Perimeter RET LuzernPlus



Massnahmenbeschreibung:

Attraktivere Wegführung Weggis - Rigi Kaltbad

