

Konzeptplan, Mssstb. 1:1000 0 10 50 75 100




Esplanade: Attraktive Wegverbindung zwischen Luzern und Kriens



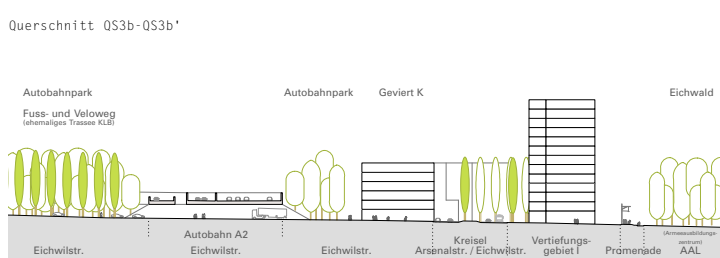
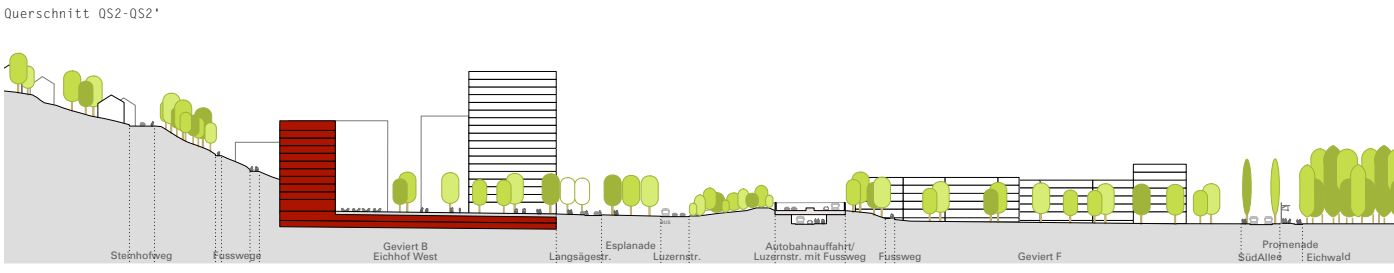
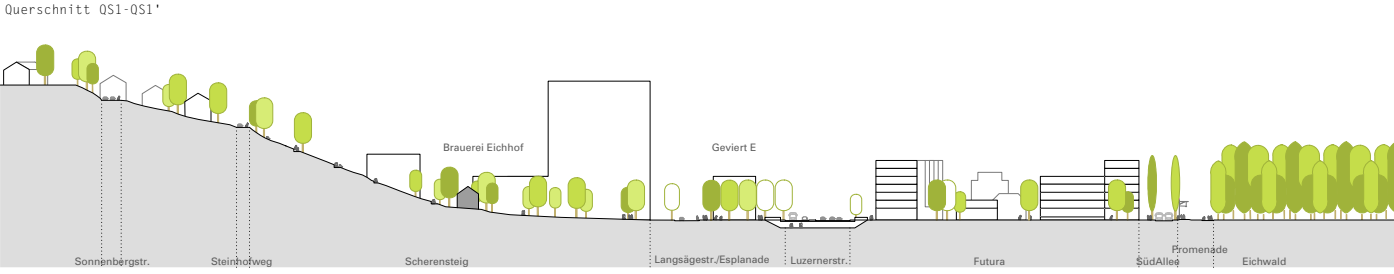
Plätze: Freiraum zum Verweilen (Ref. Turbinenplatz Zürich)



Überdeckung Langsägestrasse Bereich A2: Stadtraum zum Beleben (Ref. Burnside Skatepark Oregon)



Esplanade: Belebung des Öffentlichen Raumes Beispiel Gartenbeiz



**Luzern Süd** Entwicklungskonzept Luzern Süd

Gemeindeverband LuzernPlus  
Thomas Glathard (Gebietsmanager Luzern Süd)  
Riedmattenstrasse 14  
6001 Ebikon

**Konzeptplan** Stadträumliche Richtlinien Vertiefungsgebiet II

M 1:1000

Datum	gezeichnet	geprüft	gezeichnet	geprüft	Blatt	Blatt
01.06.2015	01.06.2015	ah, hc	uf		841.18	
Änderungsgänge						
No.	Datum	von	Kurzbeschreibung der Änderung	Ausgebildet		

**Projektteam Luzern Süd:**

**ernst niklaus feuch**  
architekten atbz gmbh  
Feldstrasse 123, CH-8002 Zürich  
T: 0041 (0)43 500 31 40 F: 0041 (0)43 500 10 49  
Friedhofweg 9, CH-5000 Aarau  
T: 0041 (0)62 823 78 88 F: 0041 (0)62 823 78 89

**Studio Vulkan**  
Landschaftsarchitekten BSLA  
Vulkanstrasse 120, CH-8044 Zürich  
T: 0041 (0)43 336 60 79 F: 0041 (0)43 336 60 80

**Birkholz GmbH**  
Verkehrsplanung  
Bärenstrasse 116, CH-3110 Münsingen  
T: 0041 (0)31 721 20 29

**Kontextplan AG**  
Verkehrsplanung  
Gartenstrasse 10, CH-3011 Bern  
T: 0041 (0)31 306 18 89